所沢市現況図 NO.12

IX－KD　62－3

磁針方位
北北北

真北と方眼北との偏差0° 13′
方眼北と磁北との偏差7° 00′

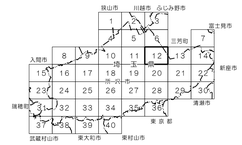

記号

普通建物		△37.2	三角点
堅ろう建物		⊗12.04	水準点
普通無壁舎		⊕14.8	多角点及び標石名称不記載点
堅ろう無壁舎		▽37.2	公共三角点
		▣12.04	公共水準点
		・25.6	電子基準点 標石を利しない標高点
		・18.7	図化機測定による標高点
官公署		⁺⁺	門
裁判所		⊓	屋門
検察庁		⊥	墓碑
税務署		⌊	記念碑
郵便局		☥	立像
森林管理署		⌒	鳥居
交番・駐在所		⁺	灯ろう
消防署		⁻	鳥居
職業安定所		▽▽	トンネル・切口
税務支所及び出張所		▯	独立煙突(鉄筋)
神社		▮	独立煙突(鉄筋以外)
寺院		⌗	油井・ガス井
キリスト教会		⁺	起重機
学校		○	タンク
幼稚園・保育園		⌇	煙突
公会堂・公民館		ロ	高塔
老人ホーム		⌒	電波塔
保健所		⁺	風車
病院		⊛(空)	灯台
銀行		⊞	水位観測所
協同組合		⁺	灯標
会堂		⁺	浪標
火薬庫		⁺	噴火口・噴気口
工場		⁺	温泉・鉱泉
変電所		⁺	材料置場
揚排水ポンプ場		▤	石段
ガソリンスタンド		▭	地下街・地下鉄構出入口
駐車場			へい
指示点			かき
真幅道路			普通鉄道
簡易路			特殊軌道
徒歩道			索道
(建設中) 建設中の道路		(建設中)	建設中の鉄道
歩道・分離帯			プラットホーム及び跨線橋
道路橋			鉄道橋
徒橋			鉄道の雪覆い等
橋脚 歩道橋 道路の雪覆い等			橋脚 歩道橋 道路の雪覆い等
並木			送電線
人工斜面			区域界
土堤等			特生界
			耕地界
都府県界			町村・指定都市の区界
北海道の支庁界			大字・町丁界
郡市特別区界			所属界

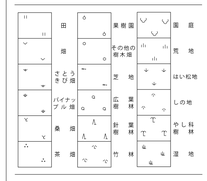

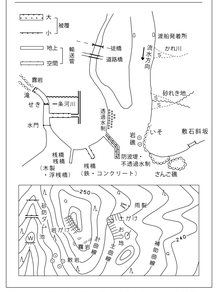

座標系は平成１４年国土交通省告示第９号に規定による第Ⅸ座標系、世界測地系による。
投影は横メルカトル図法
図郭に表示してある座標値はキロメートル単位
方眼は0．5キロメートル間隔
高さの基準は東京湾の平均海面
等高線の間隔は２メートル

所沢市役所

朝日航洋株式会社調製

撮　影　平成２６年１２月
現　調　平成２７年８月
測　図　平成２８年３月
印　刷　平成２８年３月

1：2,500

0　50　100　200　300　400　500m

「この測量成果は、三芳町長の承認を得て同町所管の測量成果を複製して得たものである（承認番号）三芳都収第503号」

「この測量成果は、国土地理院長の助言を受けて得たものである（助言番号）平27関公第166号」