所沢市現況図 NO.21

IX－KD　72－2

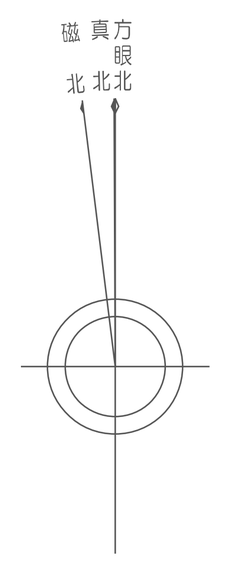

真北と方眼北との偏差0° 13′
方眼北と磁北との偏差7° 00′

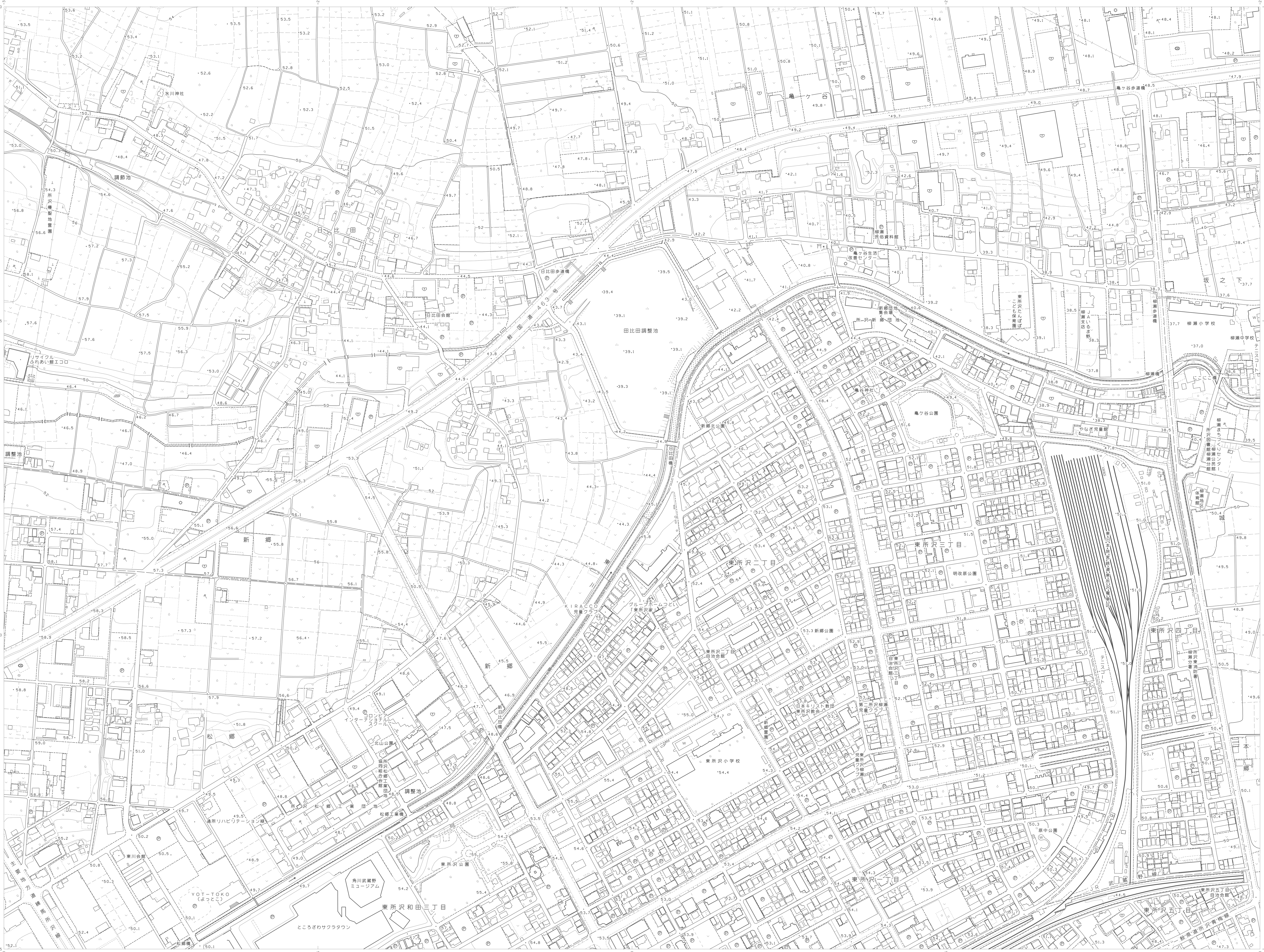

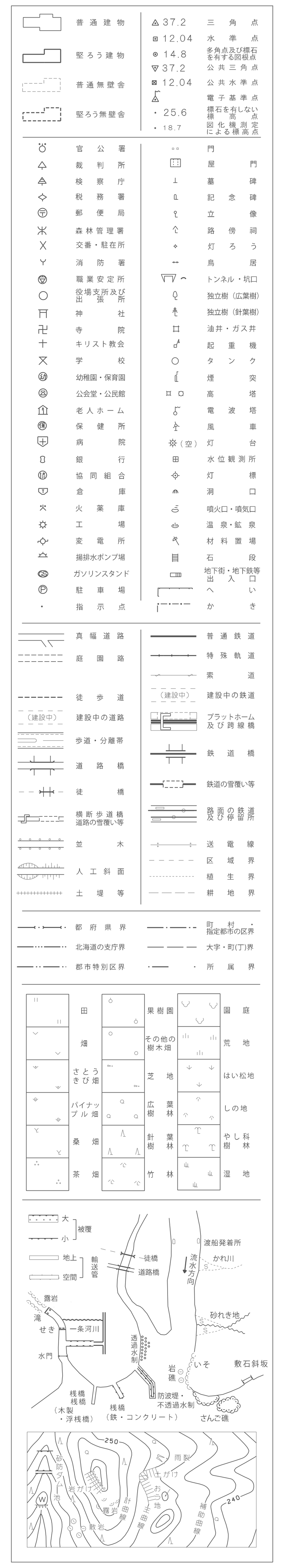

座標系は平成１４年国土交通省告示第９号に規定による第IX座標系、世界測地系による。
投影は横メルカトル図法
図郭に表示してある座標値はキロメートル単位
方眼は0．5キロメートル間隔
高さの基準は東京湾の平均海面
等高線の間隔は２メートル

所沢市役所

朝日航洋株式会社調製

撮影　令和元年１２月
現調　令和２年７月
測図　令和３年３月

1：2,500

「この測量成果は、国土地理院長の助言を受けて得たものである
（助言番号）令２関公第１２４号」