
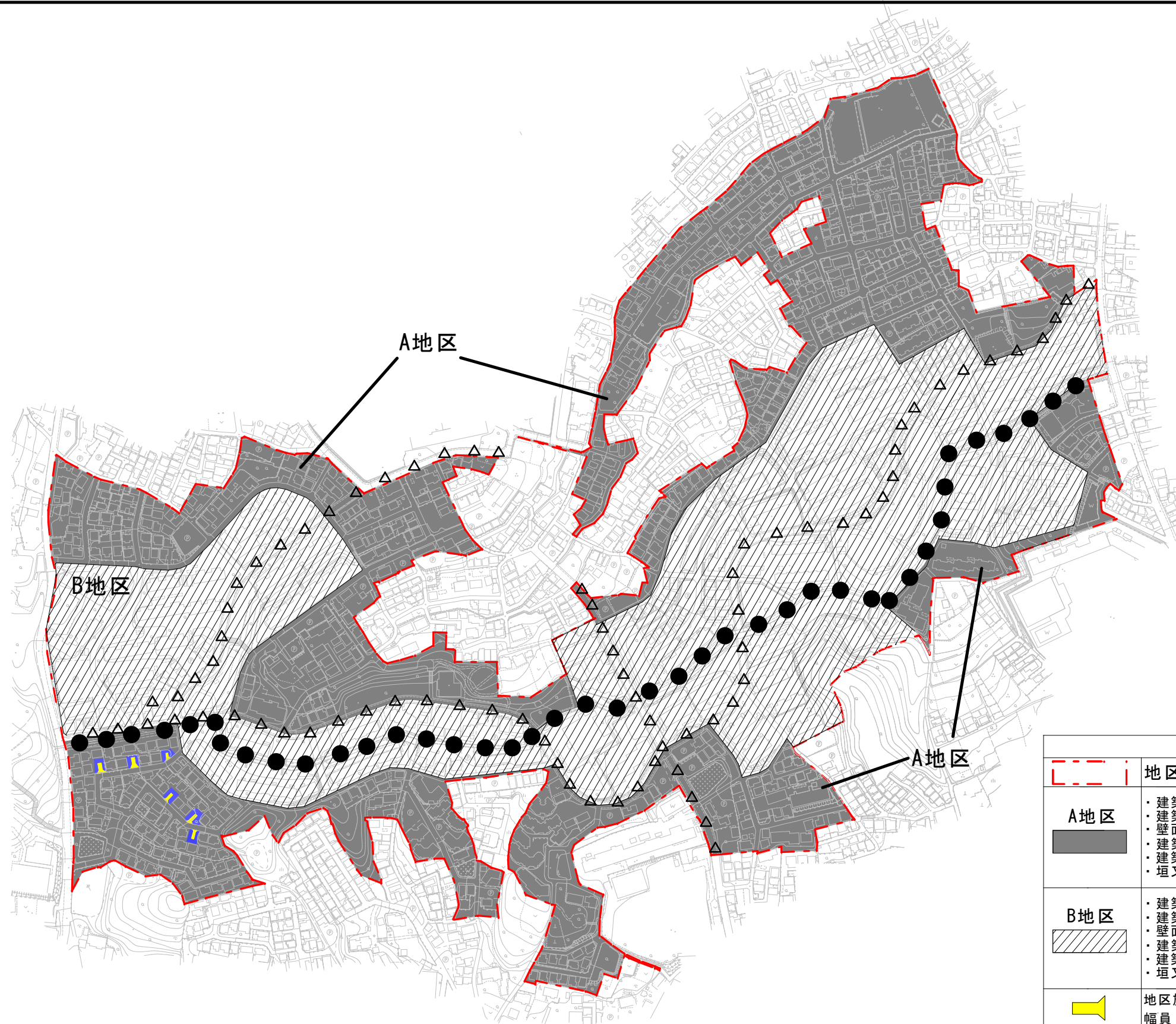
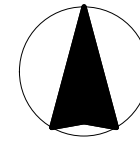


椿峰地区 計画図 (地区整備計画図)

S=1:2500



凡例	
	地区計画区域及び地区整備計画区域
A地区	<ul style="list-style-type: none"> 建築物の建蔽率の最高限度を40%とする 建築物の敷地面積の最低限度を150㎡とする 壁面の位置の制限 建築物等の形態又は色彩その他の意匠の制限 建築物の緑化率の最低限度は20%とする 垣又は柵の構造の制限
B地区	<ul style="list-style-type: none"> 建築物の建蔽率の最高限度を40%とする 建築物の敷地面積の最低限度を150㎡とする 壁面の位置の制限 建築物等の形態又は色彩その他の意匠の制限 建築物の緑化率の最低限度は20%とする 垣又は柵の構造の制限
	地区施設 道路(コモンロード) 6箇所 幅員5m 延長52.8m
(い)	コモンスペース
(ろ)	都市緑地 壁面の位置の制限 都市緑地境界線までは5.0m以上
	幹線道路 幅員9.0m以上