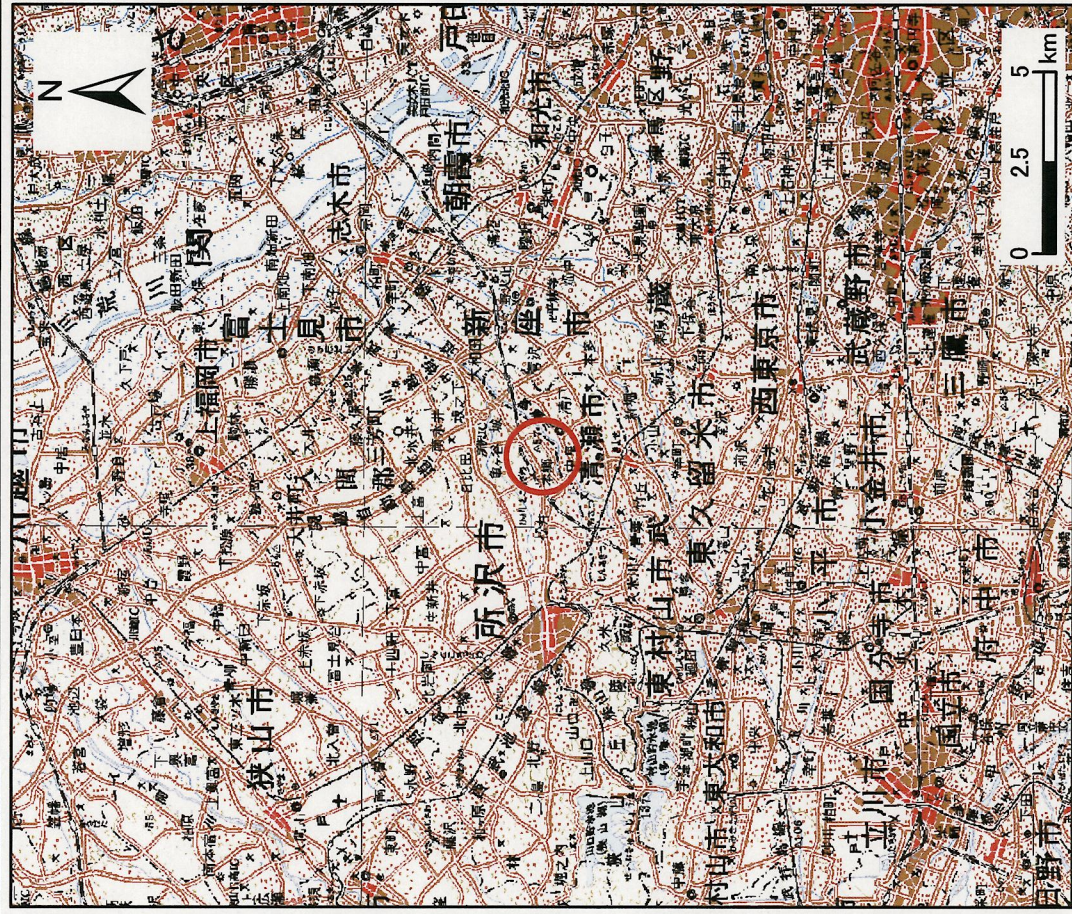
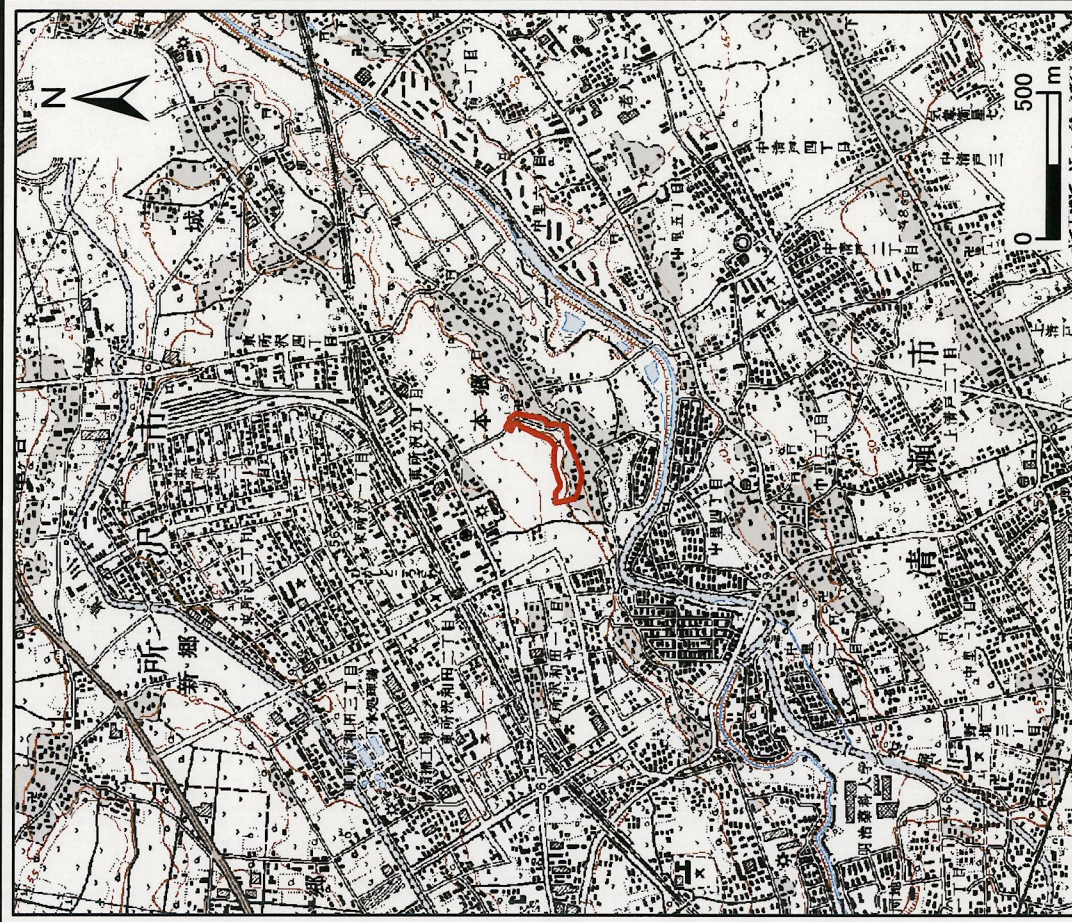


土砂災害警戒区域等の指定の公示に係る図書（その1）



1:200,000



1:25,000

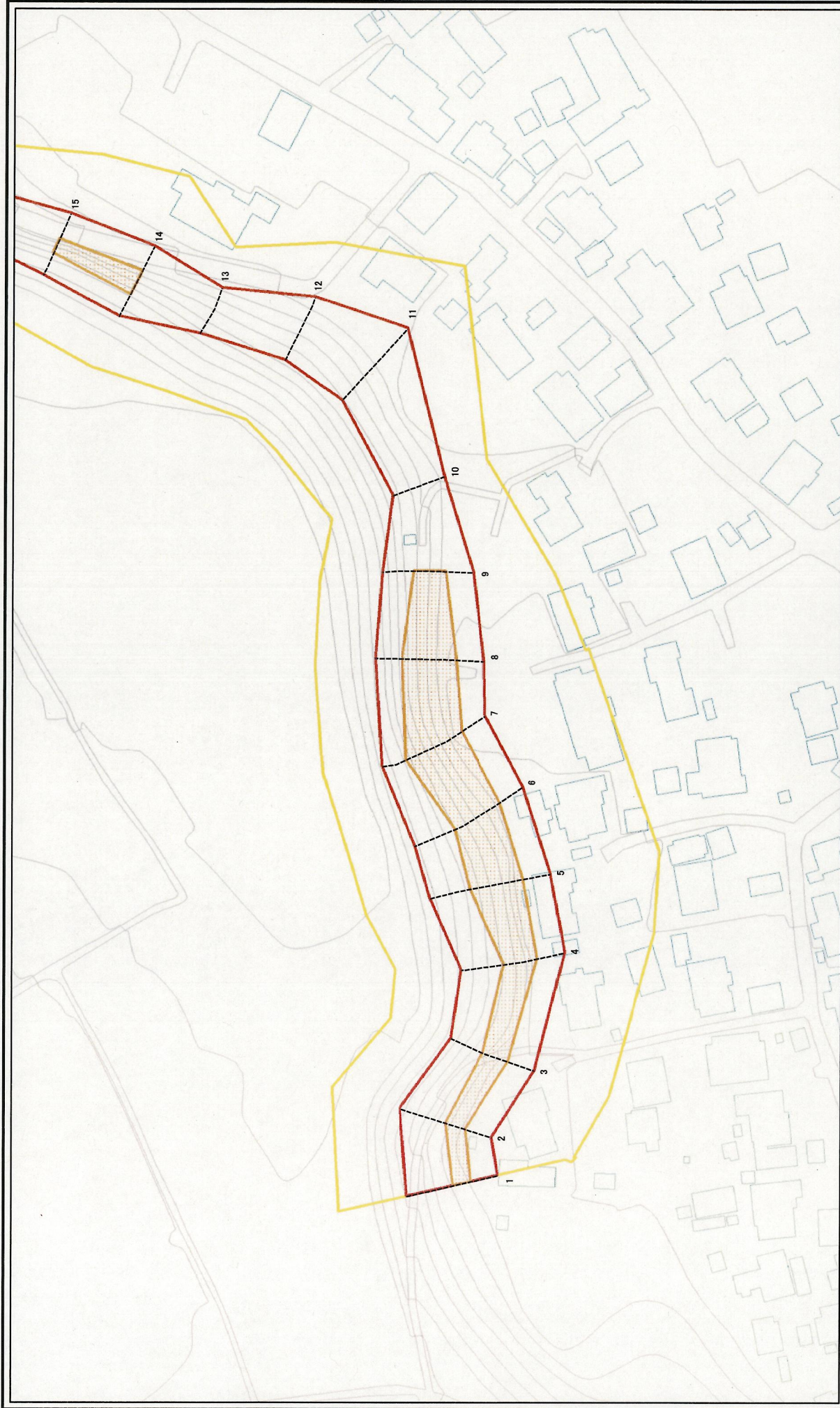
様式一1(急)
土砂災害警戒区域・土砂災害特別警戒区域
位置図

自然現象の種類
箇所番号
箇所名
所在地

急傾斜地の崩壊
11103-I-0030
本郷一②
埼玉県所沢市本郷

この地図は、国土地理院長の承認を得て、同院発行の数値地図200000(地図画像)及び数値地図25000(地図画像)を複製したものである。(承認番号)

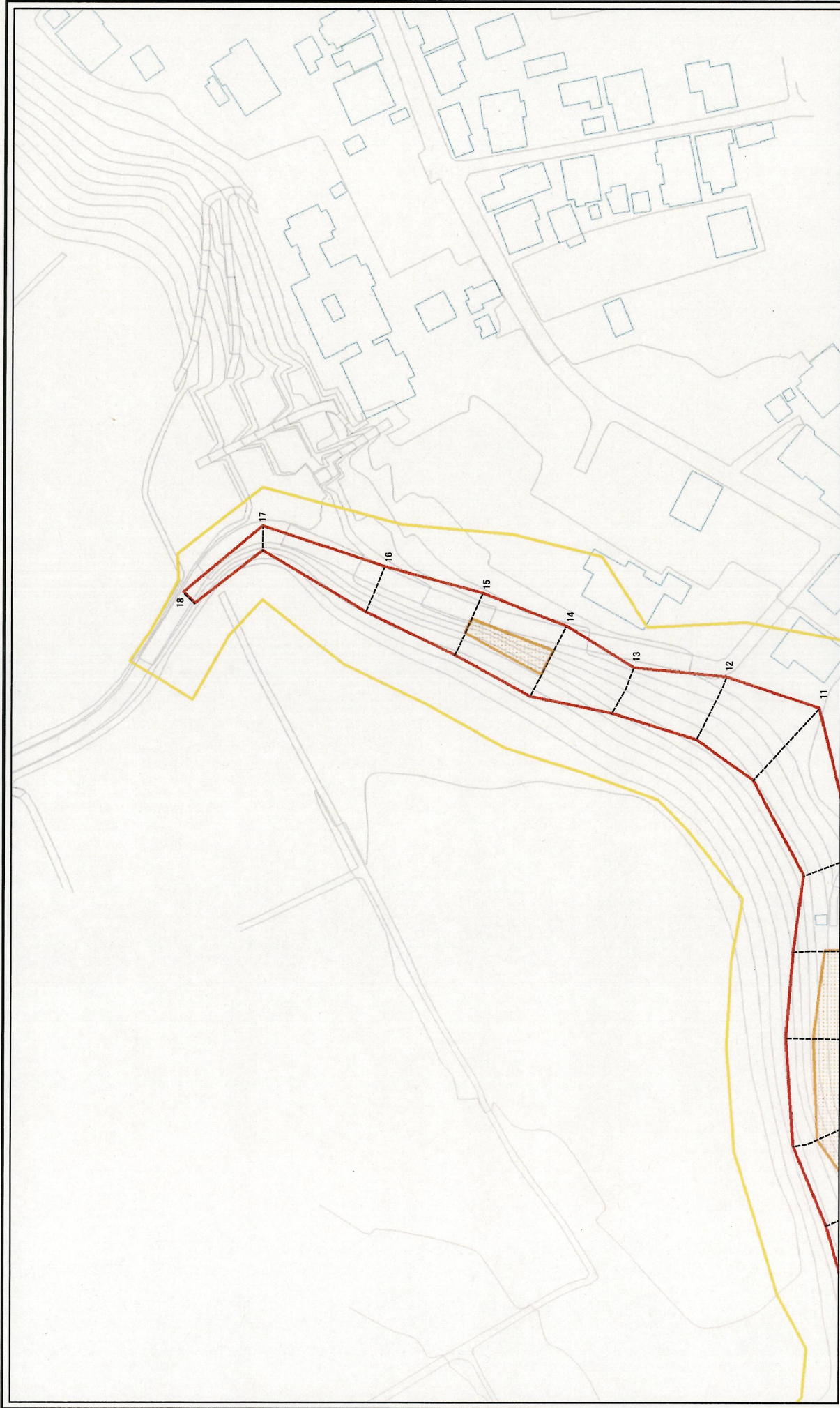
土砂災害警戒区域等の指定に係る図書(その2-1)



図中の数字は横断測線番号を示す

土砂災害防止法施行令第2条の基準に該当する区域 土砂災害防止法 土砂等の移動(落下)の恐れ 通行が第三号の基準に該当する 区域	土砂災害防止法施行令第2条の基準に該当する区域 土砂等の移動(落下)の恐れが100N/㎡以内の区域 土砂等の移動(落下)の恐れが30N/㎡以内の区域 それ以外の区域	自然現象 の種類 告示番号 告示年月日	急傾斜地の崩壊 箇所名 所在地	箇所番号 11103-1-0030 本郷一② 埼玉県所沢市本郷
様式-2-1(急) 土砂災害警戒区域・土砂災害特別警戒区域 区域図(その2)				

土砂災害警戒区域等の指定に係る図書(その2-1)



図中の数字は横断測線番号を示す

<p>土砂災害防止法施行令第2条の基準に該当する区域 土砂災害防止法 土砂等の移動(傾斜)量が1m以上の場合、 通行令第3条の 土砂等の移動による力が100kN/m²を超える区域 基準に該当する 区域</p>		<p>自然現象の種類 告示番号 告示年月日</p>		<p>急傾斜地の崩壊 箇所名 所在地</p>		<p>11109-1-0090 本郷一② 埼玉県所沢市本郷</p>	
<p>土砂災害防止法施行令第2条の基準に該当する区域 土砂災害防止法 土砂等の移動(傾斜)量が1m以上の場合、 通行令第3条の 土砂等の移動による力が100kN/m²を超える区域 基準に該当する 区域</p>		<p>告示番号 告示年月日</p>		<p>急傾斜地の崩壊 箇所名 所在地</p>		<p>11109-1-0090 本郷一② 埼玉県所沢市本郷</p>	
<p>土砂災害防止法施行令第2条の基準に該当する区域 土砂災害防止法 土砂等の移動(傾斜)量が1m以上の場合、 通行令第3条の 土砂等の移動による力が100kN/m²を超える区域 基準に該当する 区域</p>		<p>告示番号 告示年月日</p>		<p>急傾斜地の崩壊 箇所名 所在地</p>		<p>11109-1-0090 本郷一② 埼玉県所沢市本郷</p>	

様式-2-1(急)
 土砂災害警戒区域・土砂災害特別警戒区域
 区域図(その2)