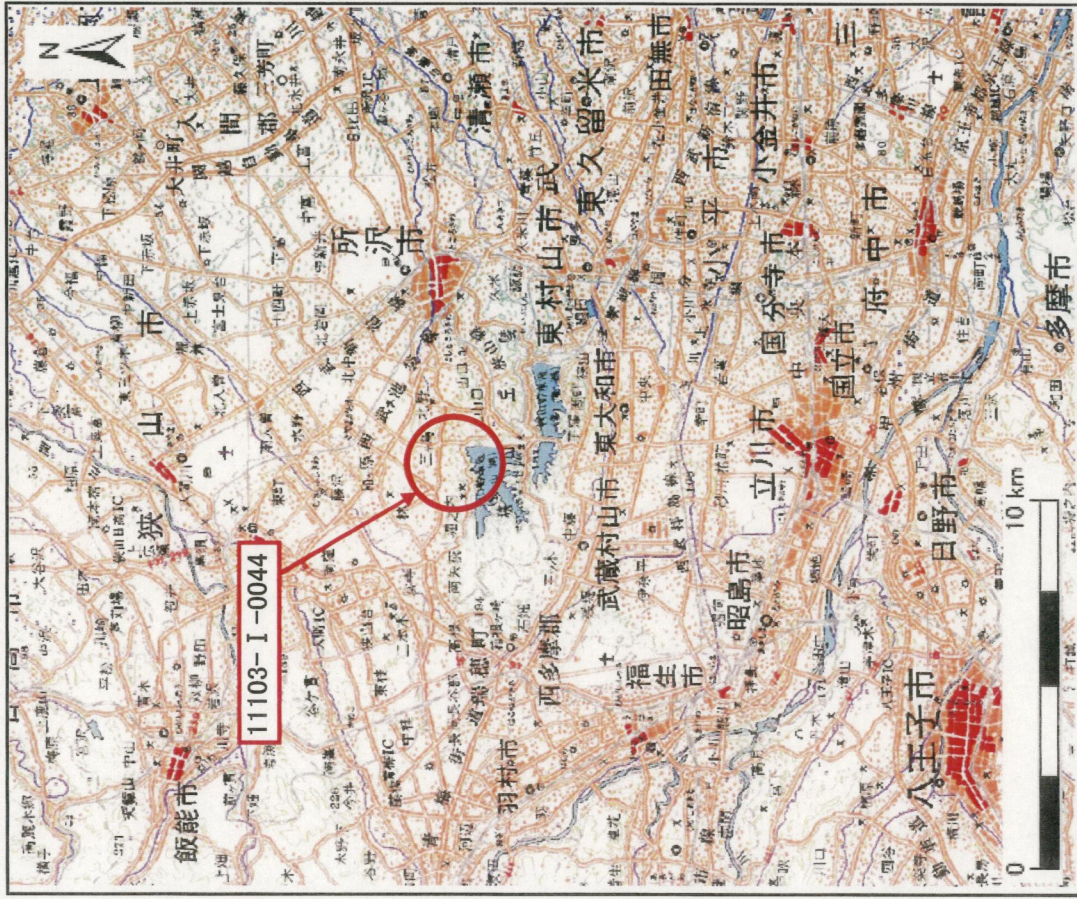
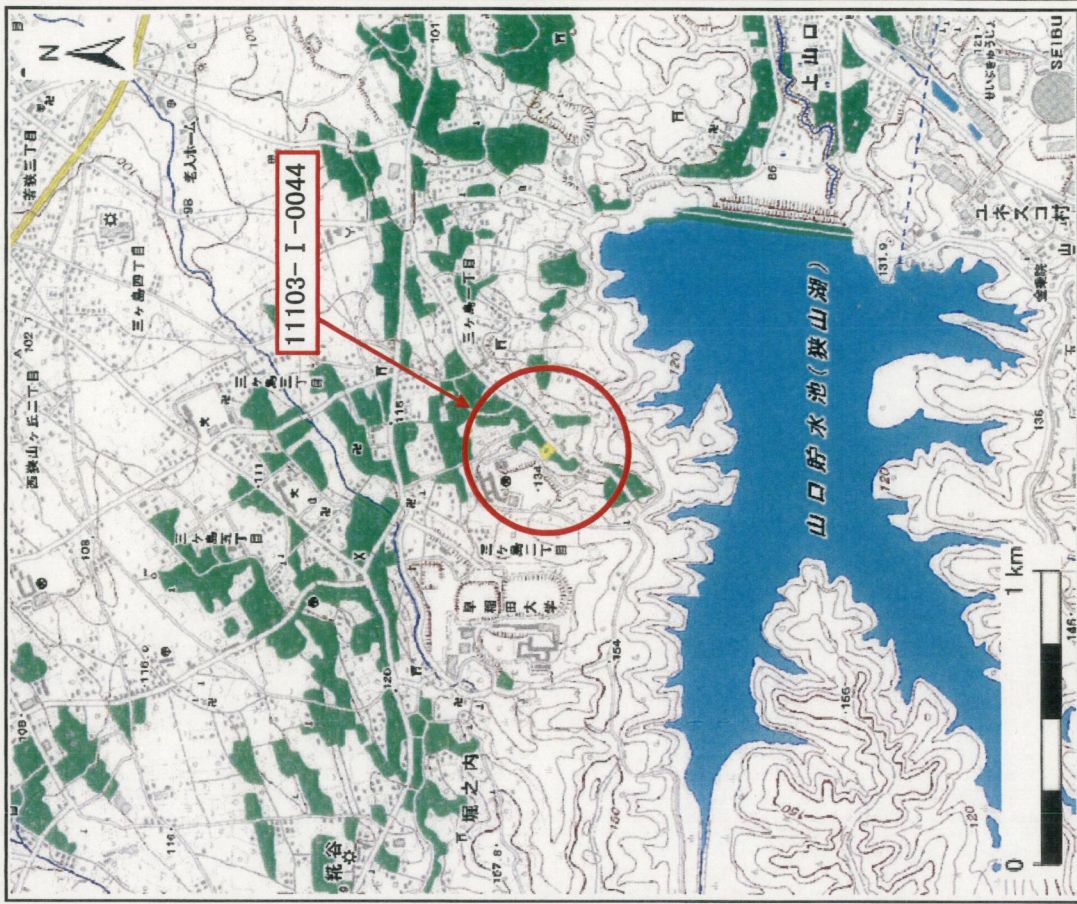


土砂災害警戒区域等の指定の公示に係る図書(その1)



(1/200,000)



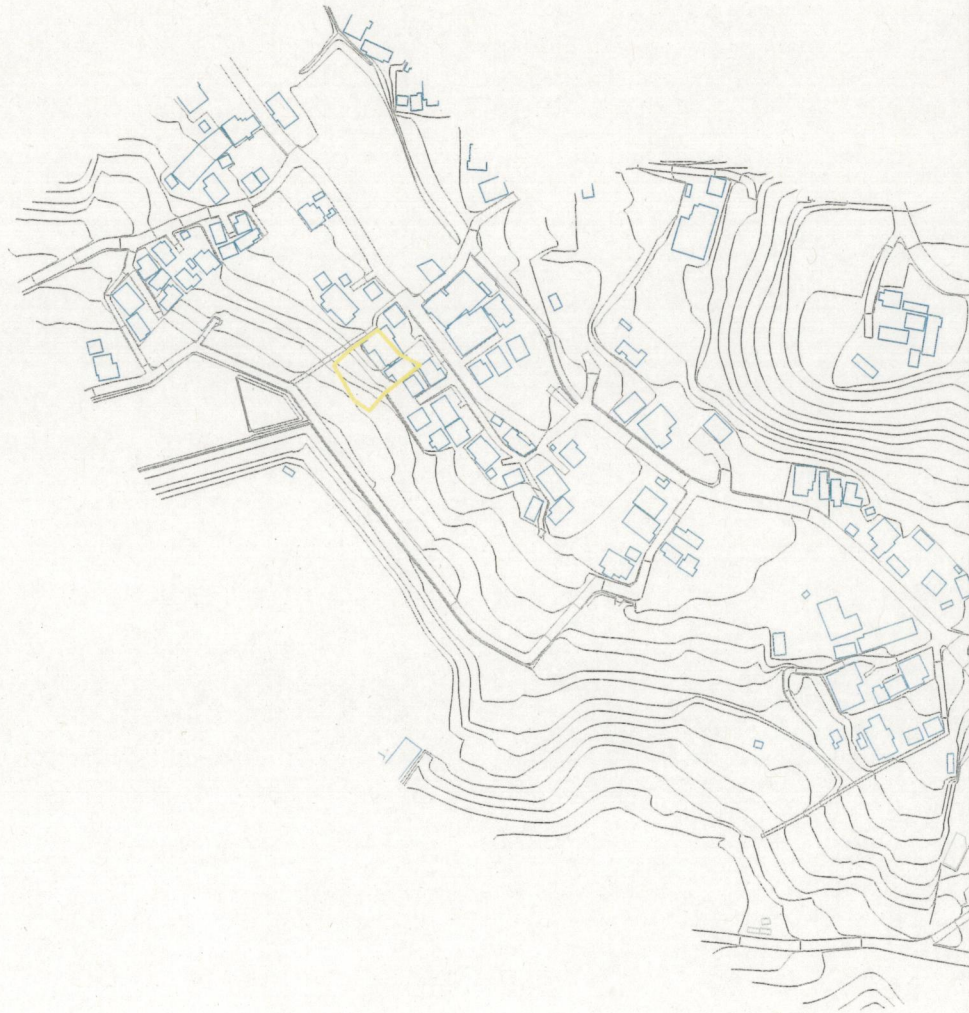
(1/25,000)

様式一1(急) 土砂災害警戒区域・土砂災害特別警戒区域 位置図	自然現象の種類	急傾斜地の崩壊
	箇所番号	11103-I-0044
	箇所名	三ヶ島1丁目-⑤
	所在地	埼玉県所沢市三ヶ島1丁目

この地図は、国土地理院長の承認を得て、同院発行の数値地図200000(地図画像)及び数値地図25000(地図画像)を複製したものである。(承認番号 平17業複、第78号)

埼玉県

土砂災害警戒区域等の指定に係る図書(その2)



0 25 50 100 m

様式-2(急)

土砂災害警戒区域・土砂災害特別警戒区域
区域図(その1)

図中の数字は横断測線番号を示す

土砂災害防止法施行令第2条の基準に該当する区域
土砂災害防止法(第3条)第1項第1号の区域
土砂災害防止法(第3条)第2号の区域
土砂災害防止法(第3条)第3号の区域
土砂災害防止法(第3条)第4号の区域
土砂災害防止法(第3条)第5号の区域
土砂災害防止法(第3条)第6号の区域
土砂災害防止法(第3条)第7号の区域
土砂災害防止法(第3条)第8号の区域
土砂災害防止法(第3条)第9号の区域
土砂災害防止法(第3条)第10号の区域
土砂災害防止法(第3条)第11号の区域
土砂災害防止法(第3条)第12号の区域
土砂災害防止法(第3条)第13号の区域
土砂災害防止法(第3条)第14号の区域
土砂災害防止法(第3条)第15号の区域
土砂災害防止法(第3条)第16号の区域
土砂災害防止法(第3条)第17号の区域
土砂災害防止法(第3条)第18号の区域
土砂災害防止法(第3条)第19号の区域
土砂災害防止法(第3条)第20号の区域
土砂災害防止法(第3条)第21号の区域
土砂災害防止法(第3条)第22号の区域
土砂災害防止法(第3条)第23号の区域
土砂災害防止法(第3条)第24号の区域
土砂災害防止法(第3条)第25号の区域
土砂災害防止法(第3条)第26号の区域
土砂災害防止法(第3条)第27号の区域
土砂災害防止法(第3条)第28号の区域
土砂災害防止法(第3条)第29号の区域
土砂災害防止法(第3条)第30号の区域
土砂災害防止法(第3条)第31号の区域
土砂災害防止法(第3条)第32号の区域
土砂災害防止法(第3条)第33号の区域
土砂災害防止法(第3条)第34号の区域
土砂災害防止法(第3条)第35号の区域
土砂災害防止法(第3条)第36号の区域
土砂災害防止法(第3条)第37号の区域
土砂災害防止法(第3条)第38号の区域
土砂災害防止法(第3条)第39号の区域
土砂災害防止法(第3条)第40号の区域
土砂災害防止法(第3条)第41号の区域
土砂災害防止法(第3条)第42号の区域
土砂災害防止法(第3条)第43号の区域
土砂災害防止法(第3条)第44号の区域
土砂災害防止法(第3条)第45号の区域
土砂災害防止法(第3条)第46号の区域
土砂災害防止法(第3条)第47号の区域
土砂災害防止法(第3条)第48号の区域
土砂災害防止法(第3条)第49号の区域
土砂災害防止法(第3条)第50号の区域
土砂災害防止法(第3条)第51号の区域
土砂災害防止法(第3条)第52号の区域
土砂災害防止法(第3条)第53号の区域
土砂災害防止法(第3条)第54号の区域
土砂災害防止法(第3条)第55号の区域
土砂災害防止法(第3条)第56号の区域
土砂災害防止法(第3条)第57号の区域
土砂災害防止法(第3条)第58号の区域
土砂災害防止法(第3条)第59号の区域
土砂災害防止法(第3条)第60号の区域
土砂災害防止法(第3条)第61号の区域
土砂災害防止法(第3条)第62号の区域
土砂災害防止法(第3条)第63号の区域
土砂災害防止法(第3条)第64号の区域
土砂災害防止法(第3条)第65号の区域
土砂災害防止法(第3条)第66号の区域
土砂災害防止法(第3条)第67号の区域
土砂災害防止法(第3条)第68号の区域
土砂災害防止法(第3条)第69号の区域
土砂災害防止法(第3条)第70号の区域
土砂災害防止法(第3条)第71号の区域
土砂災害防止法(第3条)第72号の区域
土砂災害防止法(第3条)第73号の区域
土砂災害防止法(第3条)第74号の区域
土砂災害防止法(第3条)第75号の区域
土砂災害防止法(第3条)第76号の区域
土砂災害防止法(第3条)第77号の区域
土砂災害防止法(第3条)第78号の区域
土砂災害防止法(第3条)第79号の区域
土砂災害防止法(第3条)第80号の区域
土砂災害防止法(第3条)第81号の区域
土砂災害防止法(第3条)第82号の区域
土砂災害防止法(第3条)第83号の区域
土砂災害防止法(第3条)第84号の区域
土砂災害防止法(第3条)第85号の区域
土砂災害防止法(第3条)第86号の区域
土砂災害防止法(第3条)第87号の区域
土砂災害防止法(第3条)第88号の区域
土砂災害防止法(第3条)第89号の区域
土砂災害防止法(第3条)第90号の区域
土砂災害防止法(第3条)第91号の区域
土砂災害防止法(第3条)第92号の区域
土砂災害防止法(第3条)第93号の区域
土砂災害防止法(第3条)第94号の区域
土砂災害防止法(第3条)第95号の区域
土砂災害防止法(第3条)第96号の区域
土砂災害防止法(第3条)第97号の区域
土砂災害防止法(第3条)第98号の区域
土砂災害防止法(第3条)第99号の区域
土砂災害防止法(第3条)第100号の区域

N

縮尺

1:2,500

自然別条
の種類

告示番号

告示年月日

急傾斜地の崩壊

箇所番号

箇所名

箇所番号

箇所名

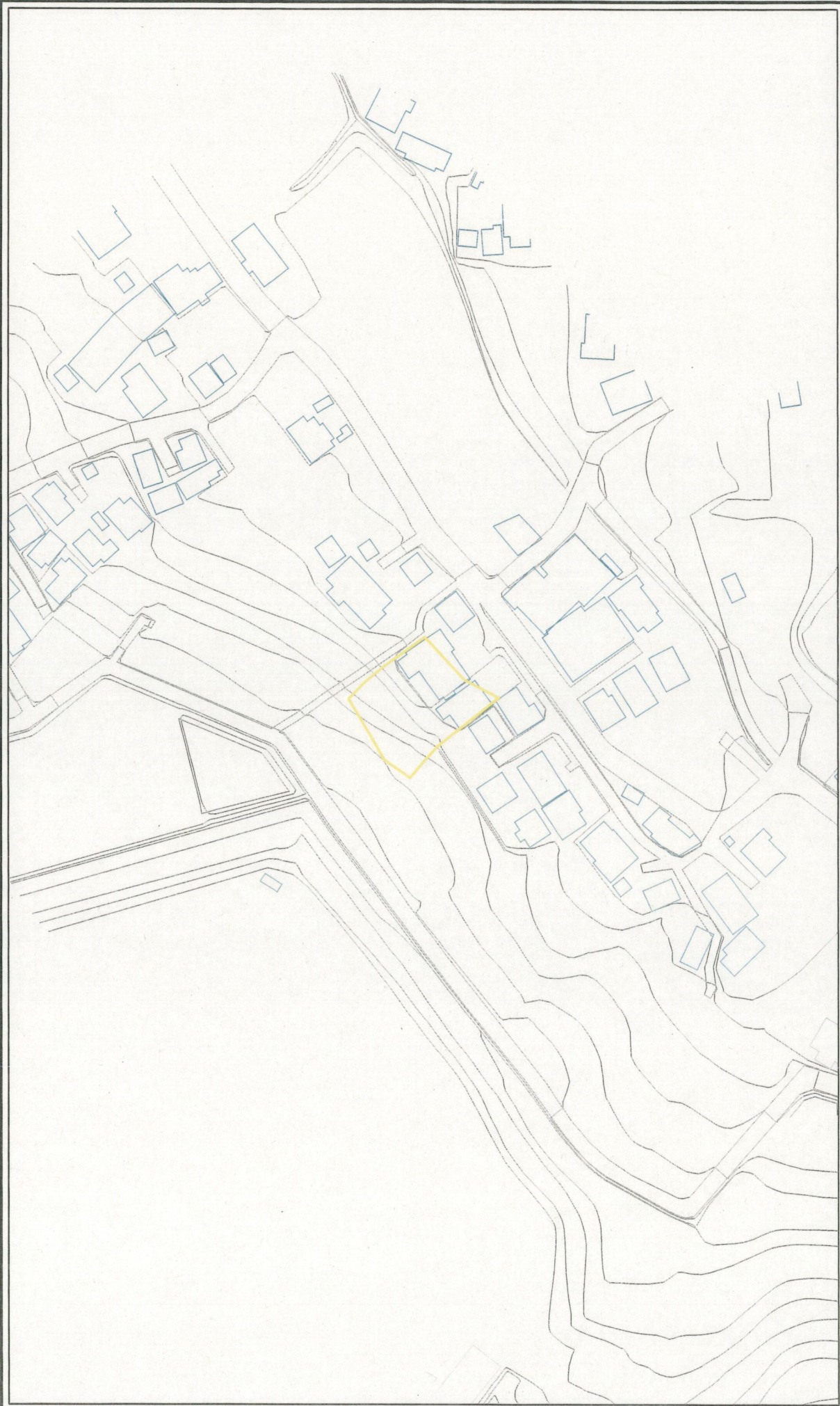
所在地

11103-1-0044

三ヶ島1丁目-5

埼玉県所沢市三ヶ島1丁目

土砂災害警戒区域等の指定に係る図書(その2-1)



図中の数字は横断測線番号を示す

<p>土砂災害警戒区域等指定法施行令第二条の基準に該当する区域</p> <p>土砂災害防止法(土砂災害の移動)等が1m以下の場合、土砂災害の移動による土砂災害の発生が50%以上を占める区域</p> <p>土砂災害防止法(土砂災害の発生)等が5mを越える区域</p> <p>基準に該当する区域</p> <p>それ以外の区域</p>					<p>N</p>	<p>自然現象の種類</p>	<p>急傾斜地の崩壊</p>	<p>箇所番号</p>	<p>箇所名</p>	<p>所在地</p>
	<p>0 25 50 100m</p>	<p>縮尺</p> <p>1:1,000</p>	<p>告示番号</p>	<p>告示年月日</p>	<p>11103-1-0044</p>	<p>三ヶ島1丁目-⑤</p>	<p>埼玉県所沢市三ヶ島1丁目</p>			

様式-2-1(急)
土砂災害警戒区域・土砂災害特別警戒区域
区域図(その2)