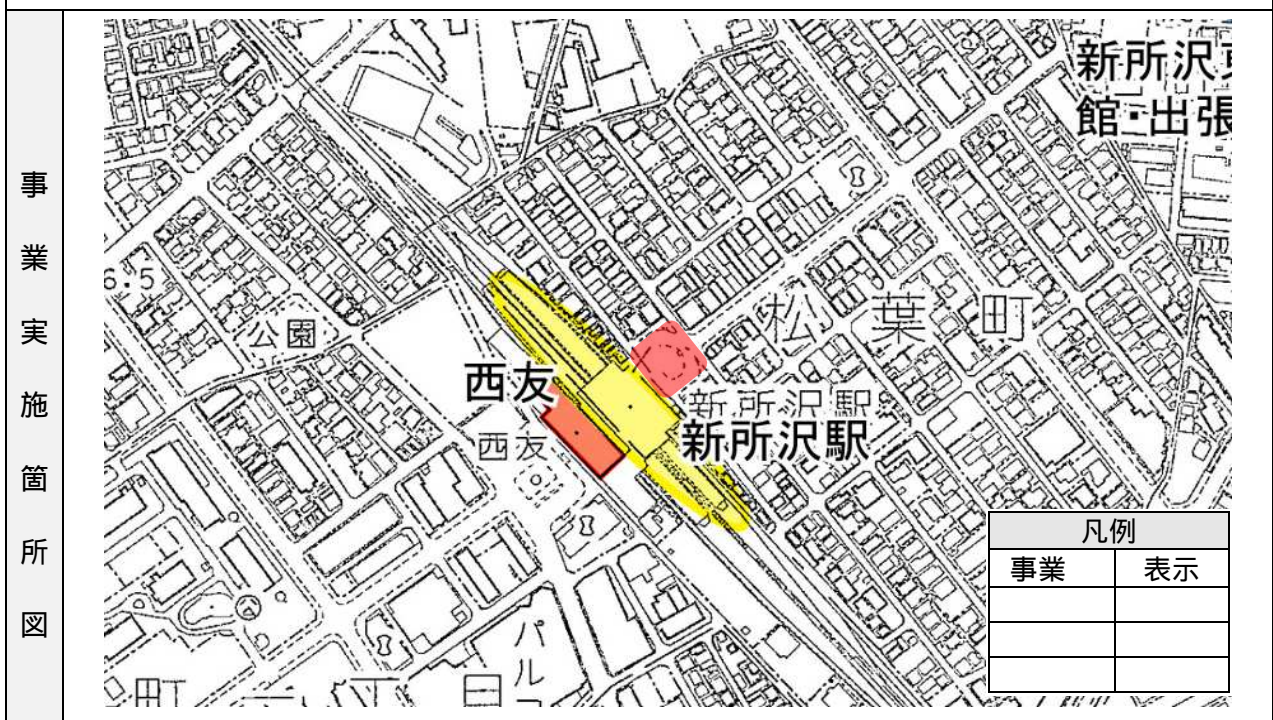


地区名		新所沢駅 周辺	経路 種別	特定経路 (新・特-1)	路線名	新所沢駅東口広場	対象 区間	-	
事業	構 想	事業 区分	事業の内容	事業区間(箇所数)	事業者	実施予定期間		進捗率	
						着手 年度	完了 年度		
1		その他	視覚障害者誘導用ブ ロックの改良	全域	西武鉄道 (所沢市 道路維持課)	H16	H26	100%	
2		その他	乗降しやすいバス停・ タクシー乗場		西武鉄道 (所沢市 道路維持課)	H17	未定		
3		その他	グレーチングの改良		西武鉄道 (所沢市 道路維持課)	H17	未定		
4		その他	広場入口における車止 め改善(車止めの間隔)		西武鉄道 (所沢市 道路維持課)	H17	H26	100%	
5		交通 安全	放置自転車・違法駐車 対策	全域	埼玉県 公安委員会				
		交通安 全関連			所沢市 防犯交通安全課				

実施に際し配慮すべき事項または実施状況等

- 1～4 西武鉄道の所有地である。  
所沢市は駅前広場についての整備基準を関係機関と協議し作成する。その後、事業内容や実施時期について土地所有者である西武鉄道と協議・調整後、双方協力の事業を実施することとする。
- 5 駐車違反車両については、随時、指導取締りを実施している。(公安委員会)
- 5 駅周辺の放置自転車の撤去及び立哨指導を継続的に実施する。  
令和4年度 放置自転車の撤去台数 32台(同駅東口放置禁止区域全体/年間)  
立哨指導 指導員 1名(9:00～16:00)(防犯交通安全課)



地区名		新所沢駅 周辺	経路 種別	特定経路 (新・特 - 2)	路線名	市道 3 - 6号線	対象 区間	0.2 km	
事業	構 想	事業 区分	事業の内容	事業区間(箇所数)	事業者	実施予定 期間		進捗率	
						着手 年度	完了 年度		
1		道路	横断勾配の改善(横断勾配1%以下)	延長160m 面積960㎡	所沢市 道路維持課	H19	H19	100%	
2		道路	視覚障害者誘導用ブロックの改良	全域	所沢市 道路維持課	H16	H19	100%	
3		道路	歩道上の不法占拠物の防止(商品のはみ出し陳列)	全域	所沢市 道路維持課		H19	100%	
4		道路	グレーチングの改良		所沢市 道路維持課	H19	H19	100%	
		交通安全	信号青時間の延長(信号の表示時間の調整)	駅東口入口交差点	埼玉県 公安委員会	H16	H16	100%	

実施に際し配慮すべき事項または実施状況等

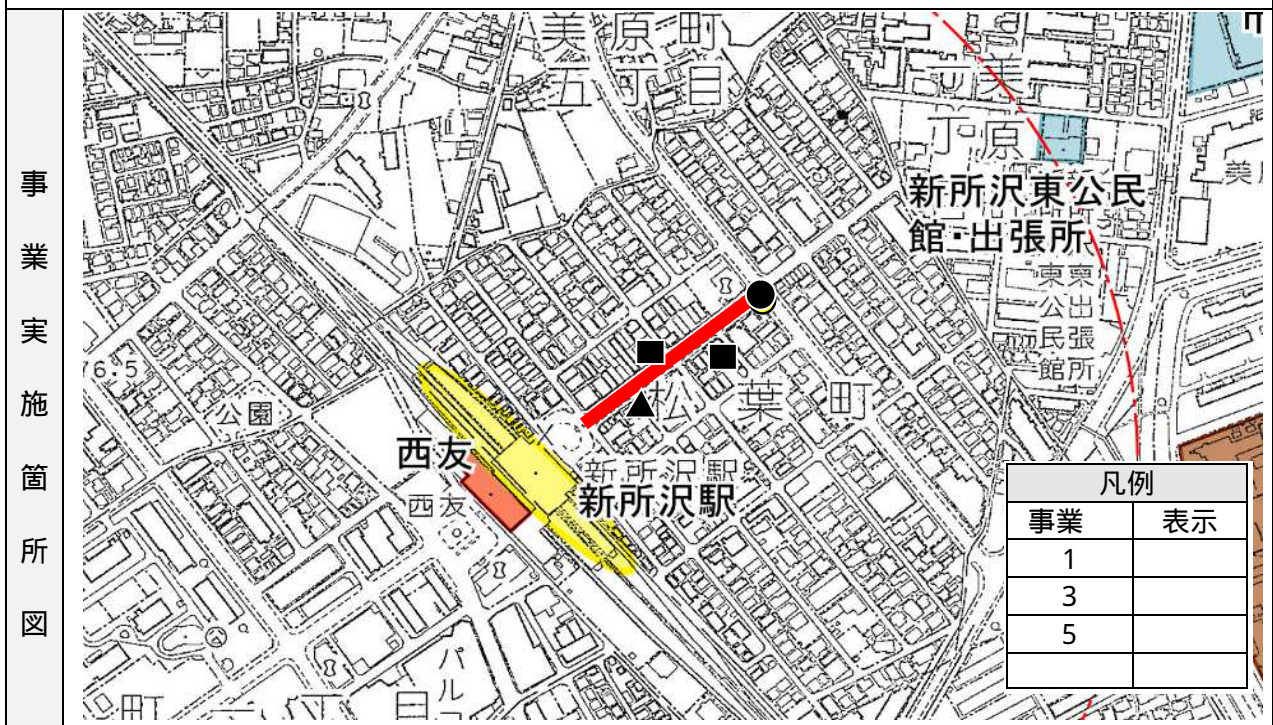
1 沿道商店街と協議済み。

1・2・4

平成16年度、国の施策、スーパーモデル奨励地区となったことから、その事業により改善を実施。平成19年度に歩道改修工事により完了。

3 歩道改修工事完了にあわせ、商店街及び店主に協力依頼をする。

5 平成17年1月19日に実施済。

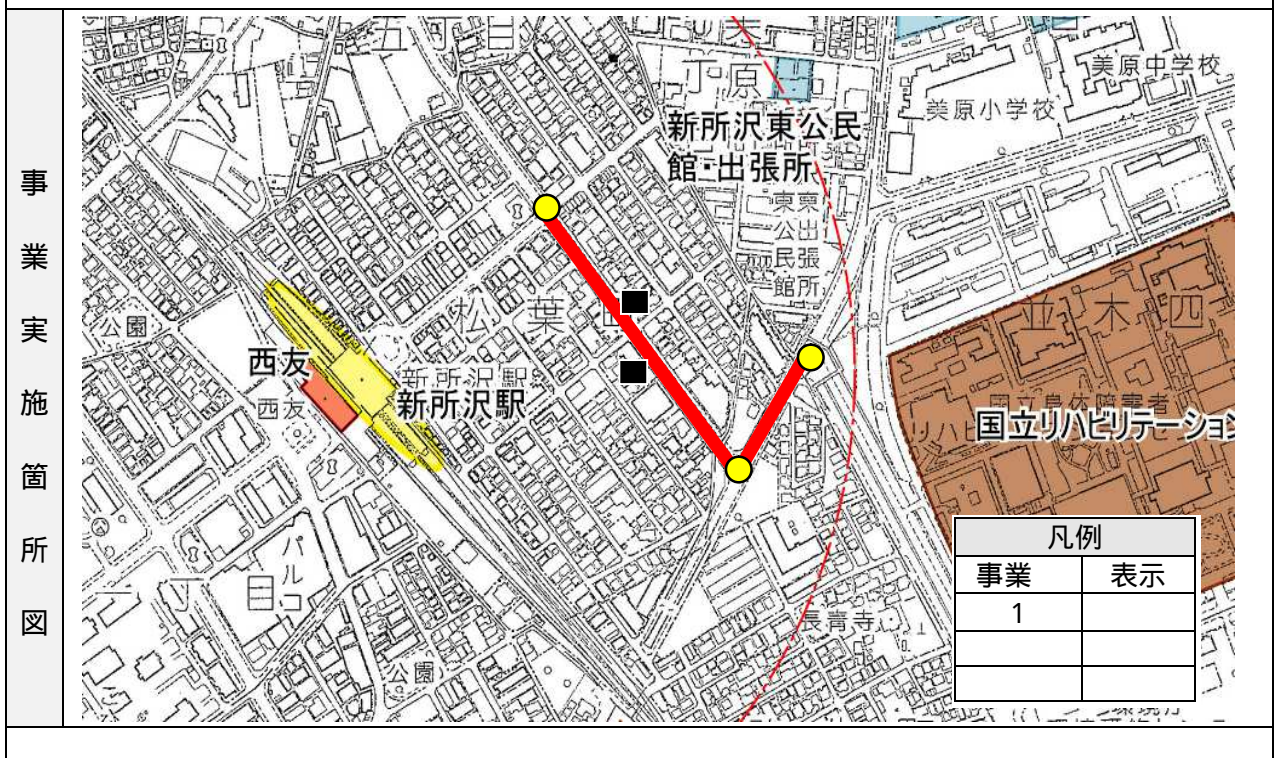




地区名		新所沢駅 周辺	経路 種別	特定経路 (新・特 - 3)	路線名	市道 3 - 7 3 3 号線 市道 3 - 4 9 0 号線	対象 区間	0 . 4 k m	
事業	構 想	事業 区分	事業の内容	事業区間(箇所数)	事業者	実施予定 期間		進捗率	
						着手 年度	完了 年度		
1		道路	横断勾配の改善 (横断 勾配 1%以下)	延長 2 9 0 m 切下げ箇所 2 8 箇 所	所沢市 道路維持課	H18	H25	100%	
2		道路	視覚障害者誘導用プロ ックの改良	全域	所沢市 道路維持課	H16	H25	100%	

実施に際し配慮すべき事項または実施状況等

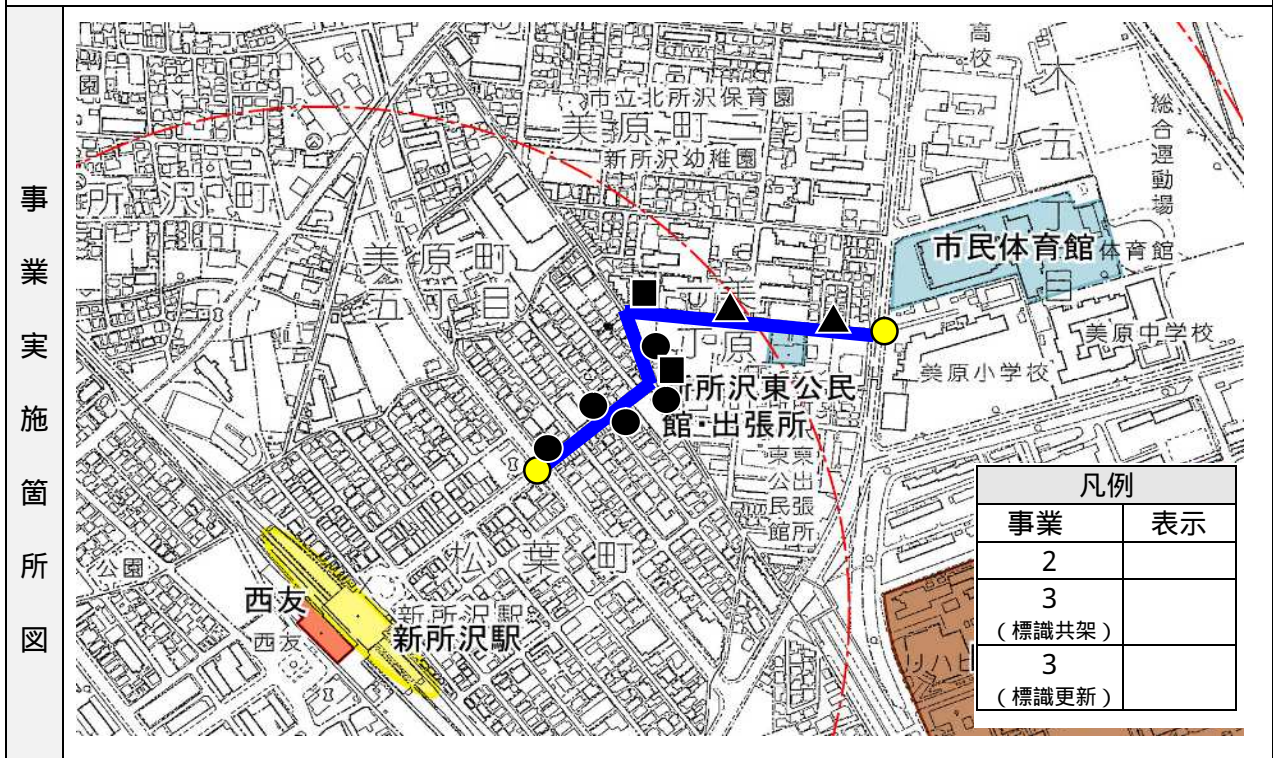
- 1・2 平成 16 年度、国の施策であるスーパーモデル奨励地区となっているが、補助対象外である。  
市道 3-6 号線の整備完了後、施工する予定。  
平成 19 年度に地元町内会長に対して事業概要を説明済み。  
平成 25 年 横断勾配の改善及び視覚障害者誘導用ブロックの改良を完了。



地区名		新所沢駅 周辺	経路 種別	準特定経路 (新・準 - 1)	路線名	市道 3 - 737号線、 市道 3 - 749号線、 市道 3 - 494号線	対象 区間	0.4 km	
事業	構 想	事業 区分	事業の内容	事業区間(箇所数)	事業者	実施予定 期間		進捗率	
						着手 年度	完了 年度		
		道路	歩行空間の拡充(カラーリング)	市道 3 - 737・ 3 - 494号線	所沢市 交通安全課	H16	H16	100%	
2		その他	市民体育館への案内誘導(案内看板の設置)	市道 3 - 749号 線(2箇所)	所沢市 教育委員会 生涯スポーツ課	H16	H16	100%	
3		道路	道路付属物の移設・集約	全域	所沢市 道路維持課	H17	H23	100%	
		道路 関連	道路付属物の移設・集約(路側式標識(速度・ 駐車等)の共架(東電 柱))	2箇所	埼玉県 公安委員会	H16	H16	100%	
		道路 関連	道路付属物の移設・集約(路側式標識(歩行者用道路等)更新)	5箇所	埼玉県 公安委員会	H17	H17	100%	

実施に際し配慮すべき事項または実施状況等

- 1 平成 16 年 10 月 市道 3-737・3-494 号線にカラーリングを施工
- 2 平成 17 年 3 月設置済
- 3 標識の共架線については、平成 17 年度に実施予定。標識の更新については、平成 17 年 3 月に実施済。(公安委員会)

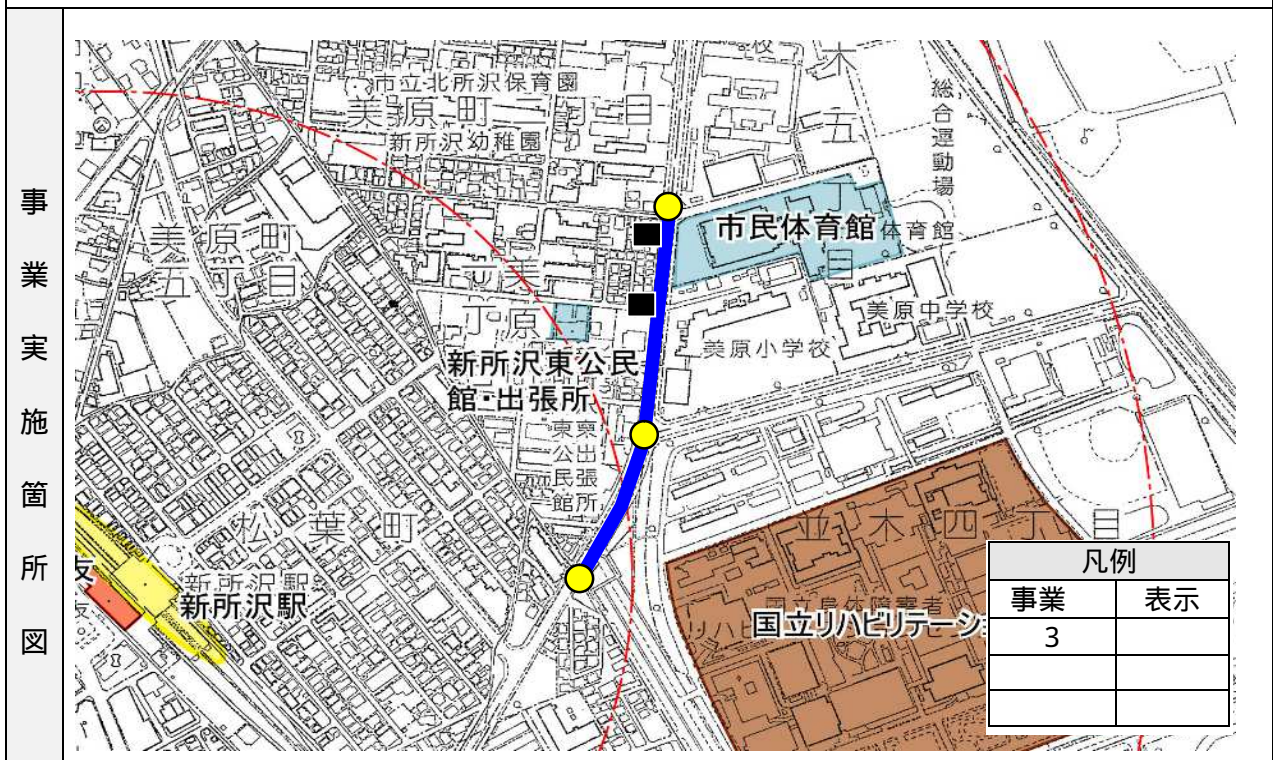




地区名	新所沢駅 周辺		経路 種別	準特定経路 (新・準 - 2)	路線名	市道3 - 490号線	対象 区間	0.4 km	
事業 構 想	事業 区分	事業の内容			事業区間(箇所数)	事業者	実施予 定期間	進捗率	
		着手 年度	完了 年度						
1	道路	道路付属物の移設・集約(街路灯の移設)				所沢市 建設総務課	-	-	
2	道路	視覚障害者誘導用ブロックの設置			全域	所沢市 道路維持課	H16	未定	
	道路	歩道巻き込み部の改修			2箇所	所沢市 道路維持課	H16	H16	100%

実施に際し配慮すべき事項または実施状況等

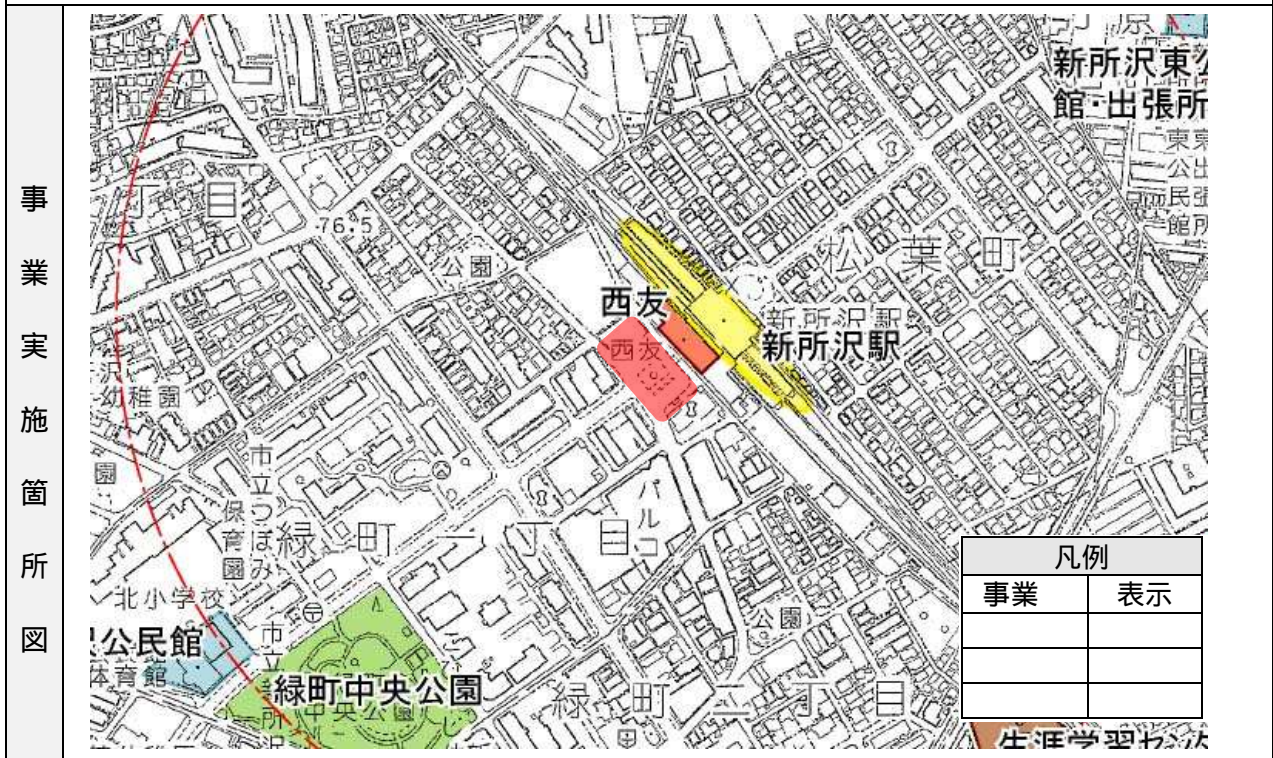
- 1 道路付属物の移設・集約については、植栽部分に道路排水を処理するための雨水管が埋設されているため、移設はきわめて困難な状況である。なお、現状においても、準特定経路としての有効幅員(2m以上)が確保されており、視覚障害者誘導用ブロックを設置したとしても十分に幅員が確保出来るものと思われる。(第1回協議会で了承済み)
- 2 関係者と別途協議し、計画的な施工を検討。
- 3 平成16年6月歩道巻き込み部の段差の改善を完了。



地区名		新所沢駅 周辺	経路 種別	特定経路 (新・特 - 4)	路線名	新所沢駅西口広場	対象 区間	-	
事業	構 想	事業 区分	事業の内容	事業区間(箇所数)	事業者	実施予定 期間		進捗率	
						着手 年度	完了 年度		
1		道路	乗降しやすいバス停・ タクシー乗場		所沢市 道路維持課	H17	未定		
2		道路	視覚障害者誘導用プロ ックの改良	全域	所沢市 道路維持課	H16	H26	100%	
3		交通 安全	放置自転車・違法駐車 対策	全域	埼玉県 公安委員会				
		交通安 全関連			所沢市 防犯交通安全課				

実施に際し配慮すべき事項または実施状況等

- 1・2 所沢市・西武鉄道それぞれの管理地がある。  
駅前広場の整備基準については視覚障害者誘導用ブロック同様に道路設計基準により整備を行う。  
関係機関と別途協議し、駅前広場の整備計画に基づいて実施。
- 2 平成 26 年度に改良を実施した。
- 3 駐車違反車両については、随時、指導取締りを実施している。(公安委員会)
- 3 駅周辺の放置自転車の撤去及び立哨指導を継続的に実施する。  
令和 4 年度 放置自転車の撤去台数 79 台(同駅西口放置禁止区域全体/年間)  
立哨指導 指導員 1 名(9:00~16:00)(防犯交通安全課)

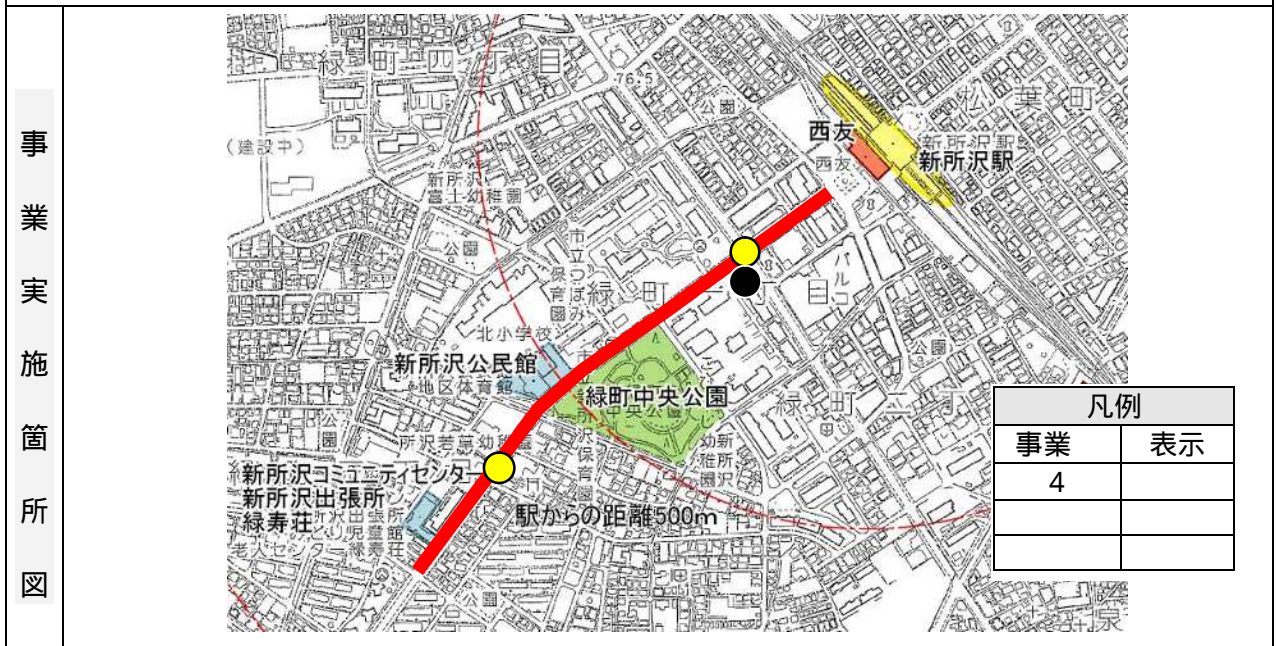




地区名		新所沢駅 周辺	経路 種別	特定経路 (新・特 - 5)	路線名	市道 3 - 10 号線 市道 3 - 11 号線	対象 区間	0.7 km	
事業	構 想	事業 区分	事業の内容	事業区間(箇所数)	事業者	実施予定 期間		進捗率	
						着手 年度	完了 年度		
1		道路	横断勾配の改善(横断 勾配 1%以下)		所沢市 道路維持課	H20	H24	100%	
2		道路	視覚障害者誘導用プロ ックの改良・設置	全域	所沢市 道路維持課	H16	H24	100%	
3		その 他	歩道上の車止め改善 (容易に識別できる色 や材質の変更)	1箇所	所沢市 交通安全課	H17	H17	100%	
		交通 安全	信号青時間の延長(信 号の表示時間の調整)	駅西口入口交差点	埼玉県 公安委員会	H16	H16	100%	

実施に際し配慮すべき事項または実施状況等

- 1・2 計画的な施工を検討。新所沢出張所移設に伴い、平成 24 年度中に視覚障害者誘導ブロックを設置予定。
- 3 公団住宅内の車止めであることから、独立行政法人都市再生機構西埼玉住宅管理センターと平成 17 年 4 月 8 日に現地の確認を行い、反射シールを車止めに貼り、特に夜間において識別ができるように改善された。
- 4 平成 17 年 1 月 19 日に実施済。



地区名	新所沢駅 周辺	経路 種別	準特定経路 (新・準 - 3)	路線名	市道3 - 7号線 市道3 - 7 2 3号線	対象 区間	0 . 4 k m	
事業 構 想	事業 区分	事業の内容		事業区間(箇所数)	事業者	実施予 定期間	進捗率	
		着手 年度	完了 年度					
1	道路	路面の凸凹の解消		1箇所	所沢市 道路維持課	H16	H17	100%
2	道路	歩行空間の拡充(カラ ーリング)		市道3 - 7 2 3号 線	所沢市 交通安全課	H17	H17	100%
	交通 安全	歩行空間の拡充(一方 通行規制実施の検討)		市道3 - 7号線他	埼玉県 公安委員会	H17	未定	

実施に際し配慮すべき事項または実施状況等

- 1 路面改修は17年度実施済み。
- 2 平成17年度道路区画線工事(工期6月13日~7月15日)にて対応済み。(交通安全課)
- 2 居住者の賛同及び迂回路の確保が必要である。賛同が得られれば規制を検討する。  
(公安委員会)

