

1 事業名

市道路線の廃止

市道 1-429 号線、市道 1-431 号線、市道 1-467 号線、市道 1-469 号線、
市道 1-827 号線

2 事業の概要

上記 5 路線については、北秋津・上安松土地区画整理事業に伴い、道路法第 10 条第 1 項の規定に基づき市道路線を廃止するものである。

3 他自治体の類似する政策等

道路法に基づき、他の自治体においても市道路線の廃止を実施している。

4 市民参加の実施の有無とその内容

なし

5 関係法令、基本計画との整合性

道路法、土地区画整理法

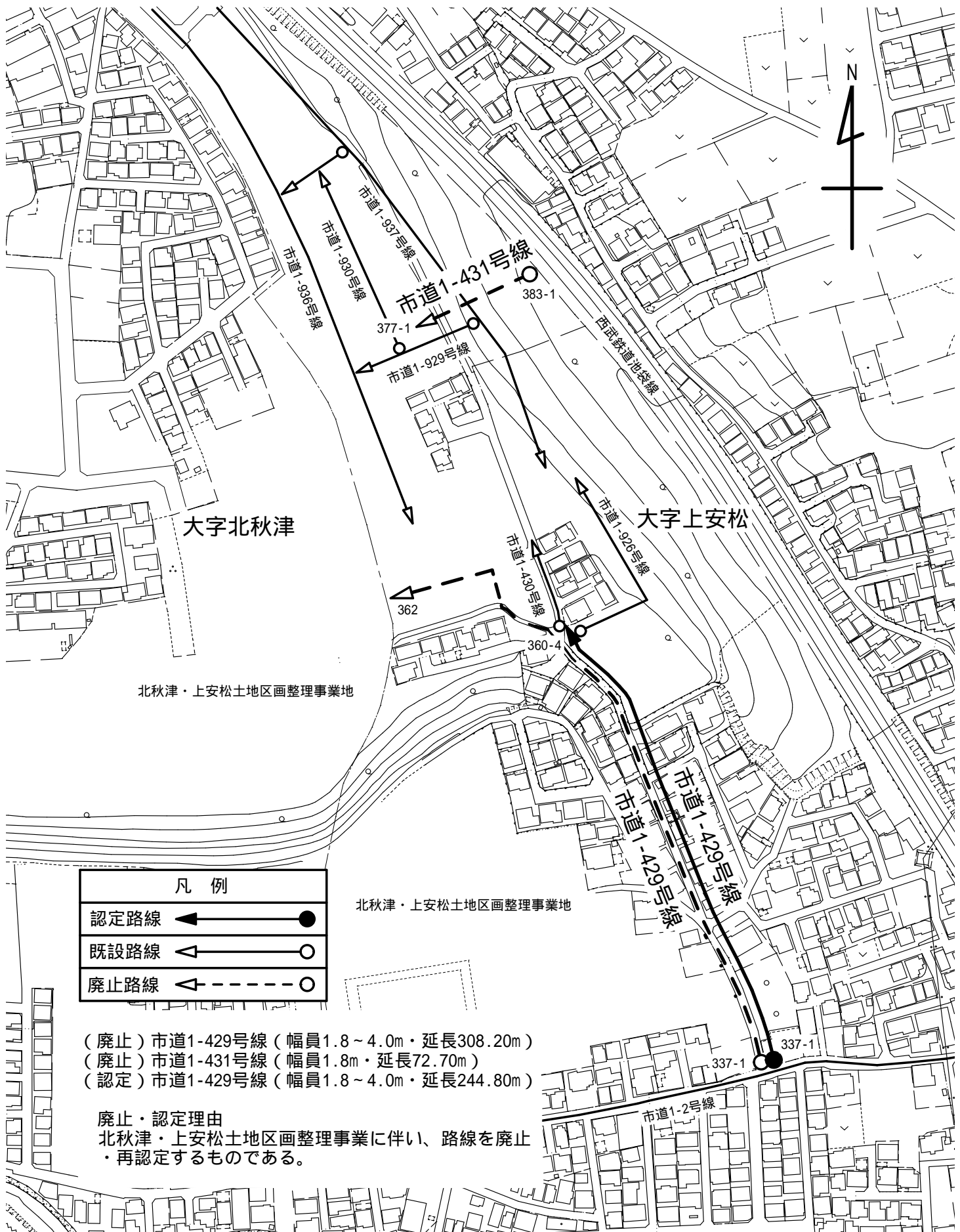
6 事業費及びその財源等

なし

7 その他

廃止する 5 路線の場所、幅員及び延長については、市道路線案内図 1 及び 2 のとおりである。

市道路線案内図 1

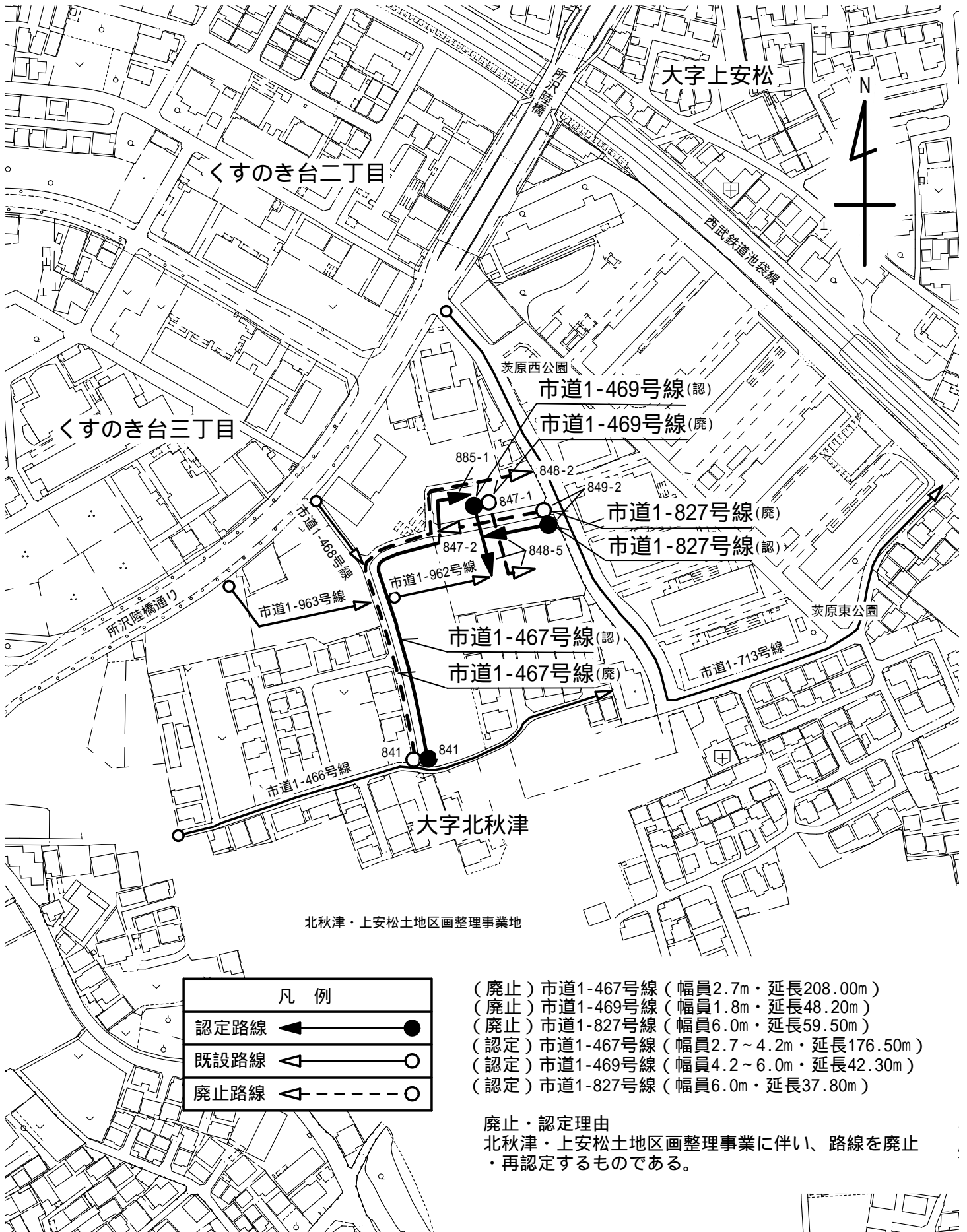


凡例	
認定路線	—●—
既設路線	—○—
廃止路線	- - ○ - -

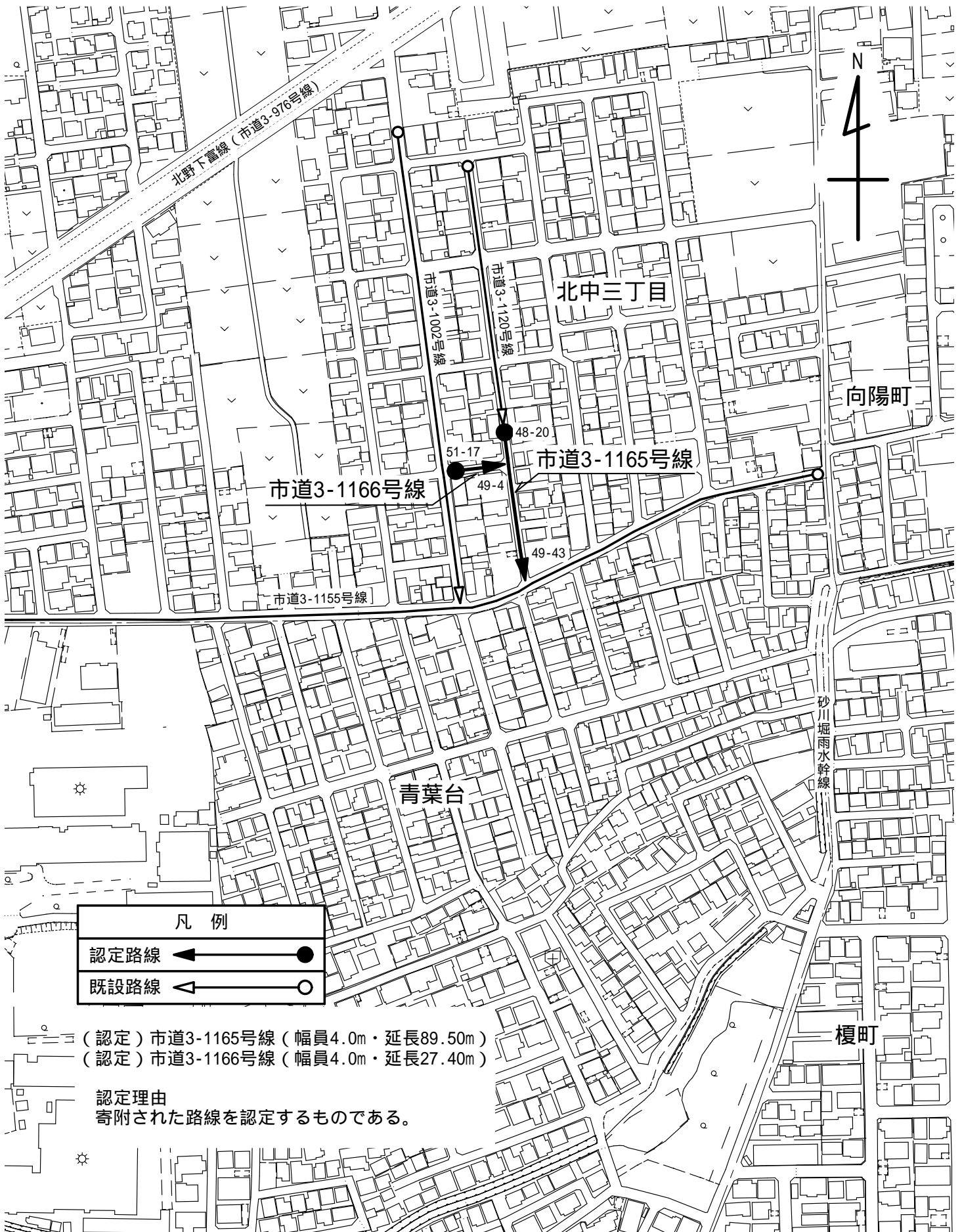
- (廃止) 市道1-429号線 (幅員1.8~4.0m・延長308.20m)
- (廃止) 市道1-431号線 (幅員1.8m・延長72.70m)
- (認定) 市道1-429号線 (幅員1.8~4.0m・延長244.80m)

廃止・認定理由
 北秋津・上安松土地区画整理事業に伴い、路線を廃止・再認定するものである。

市道路線案内図 2



市道路線案内図 3

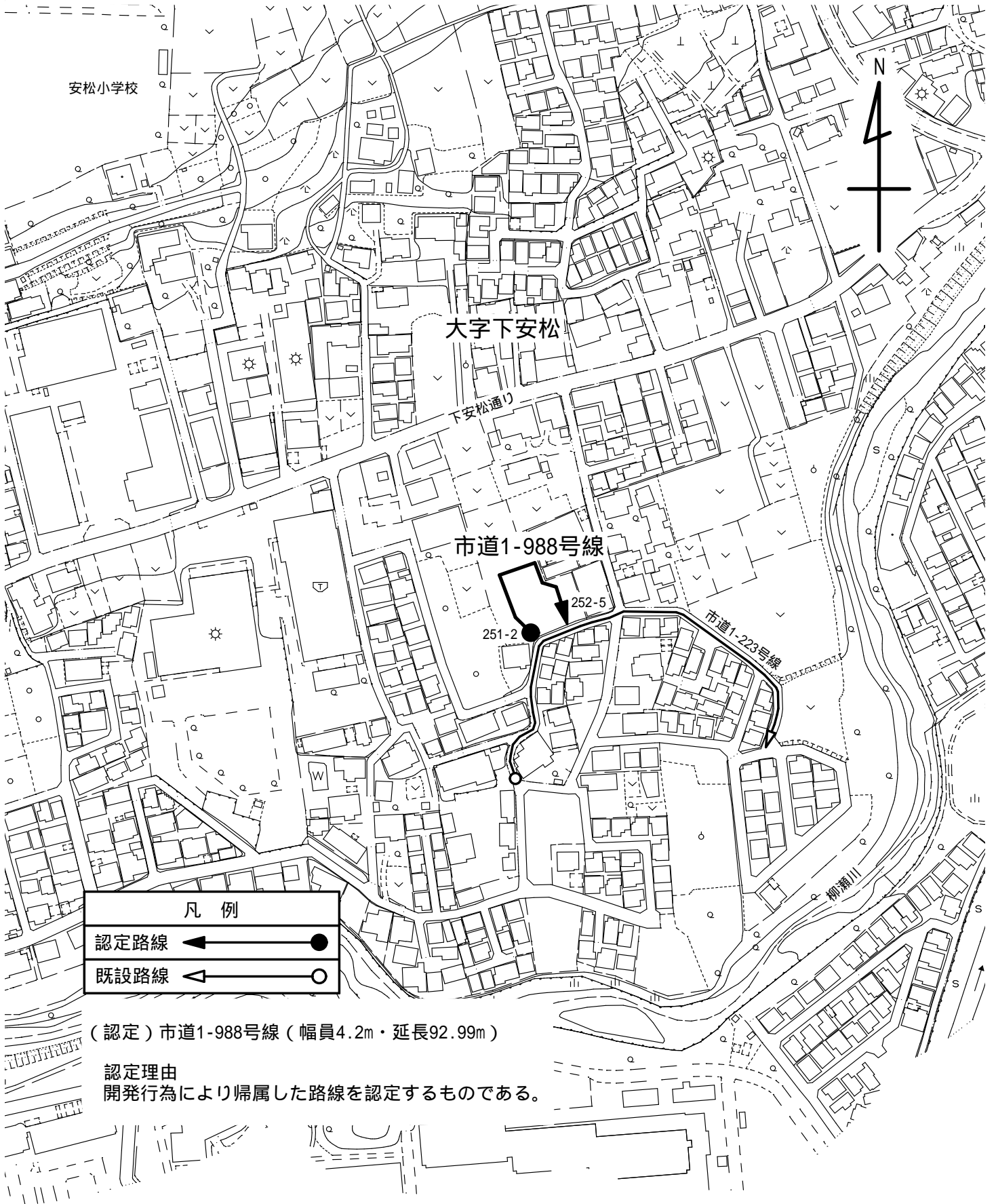


凡 例	
認定路線	—●—
既設路線	- - ○ - -

- (認定) 市道3-1165号線 (幅員4.0m・延長89.50m)
- (認定) 市道3-1166号線 (幅員4.0m・延長27.40m)

認定理由
寄附された路線を認定するものである。

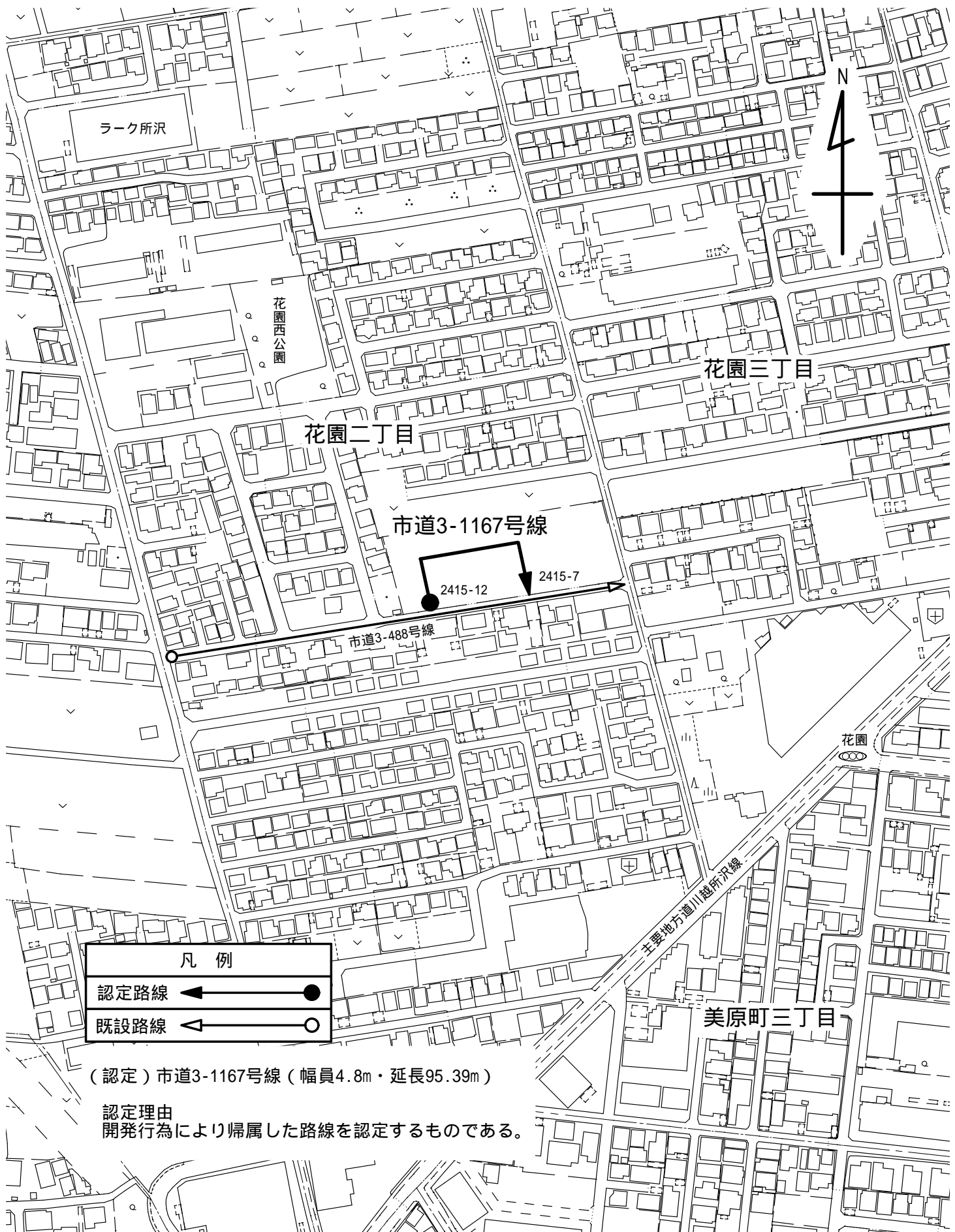
市道路線案内図 4



(認定) 市道1-988号線 (幅員4.2m・延長92.99m)

認定理由
開発行為により帰属した路線を認定するものである。

市道路線案内図 5

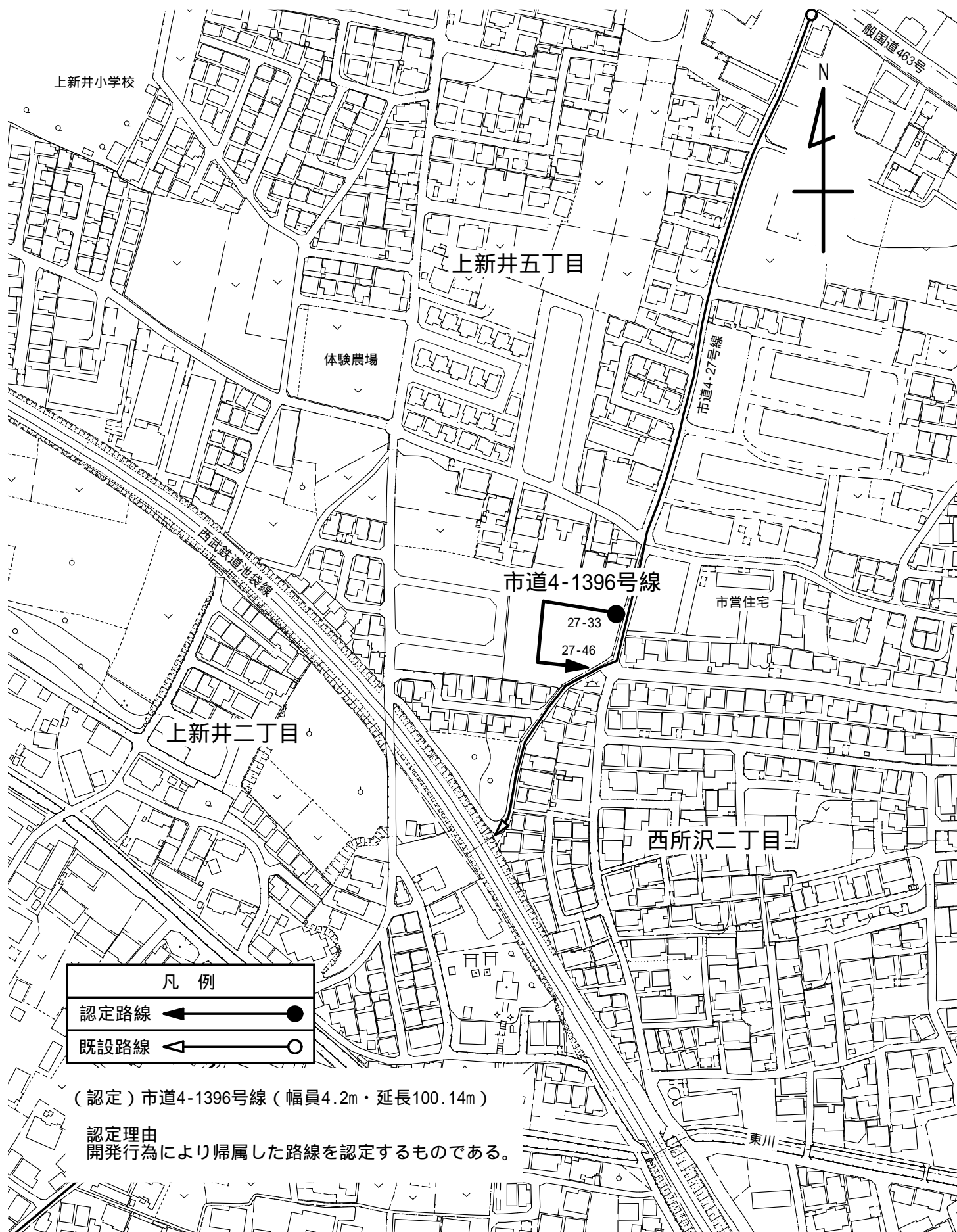


凡 例	
認定路線	←●
既設路線	←○

(認定) 市道3-1167号線 (幅員4.8m・延長95.39m)

認定理由
 開発行為により帰属した路線を認定するものである。

市道路線案内図 6



上新井小学校

上新井五丁目

体験農場

一般国道463号

市道4-27号線

市道4-1396号線

市営住宅

27-33
27-46

上新井二丁目

西所沢二丁目

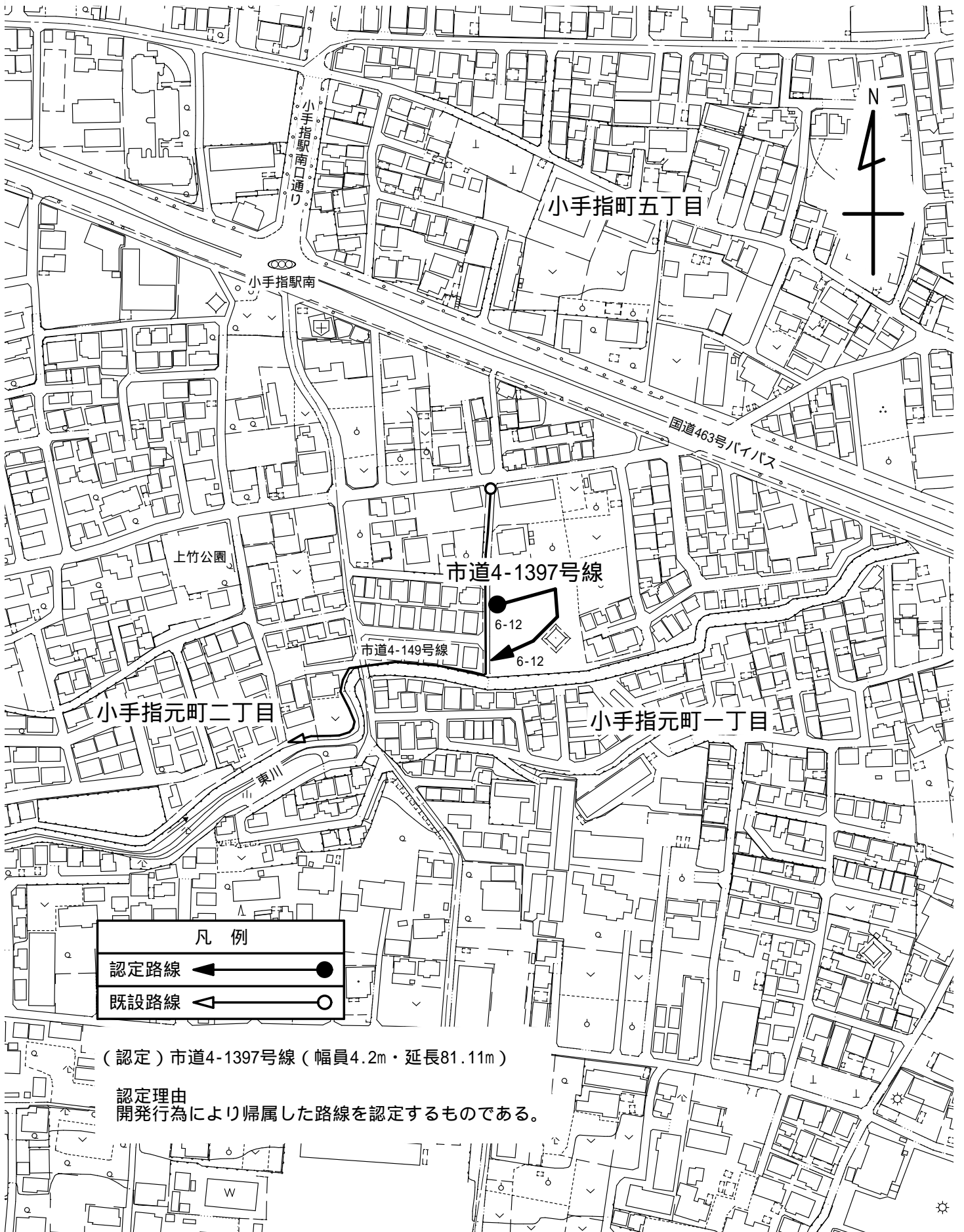
凡 例	
認定路線	← ●
既設路線	← ○

(認定) 市道4-1396号線 (幅員4.2m・延長100.14m)

認定理由
開発行為により帰属した路線を認定するものである。

東川

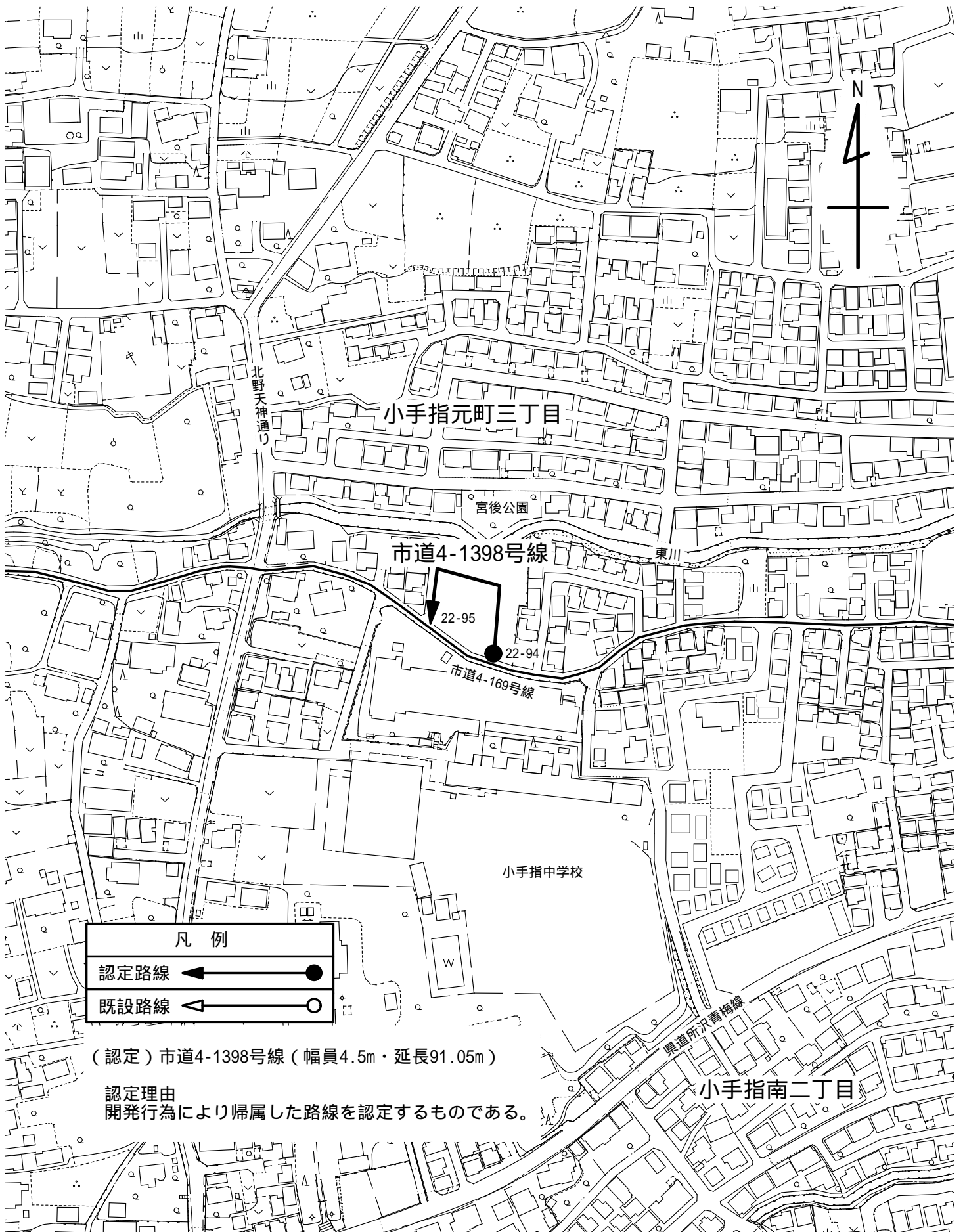
市道路線案内図 7



(認定) 市道4-1397号線 (幅員4.2m・延長81.11m)

認定理由
 開発行為により帰属した路線を認定するものである。

市道路線案内図 8

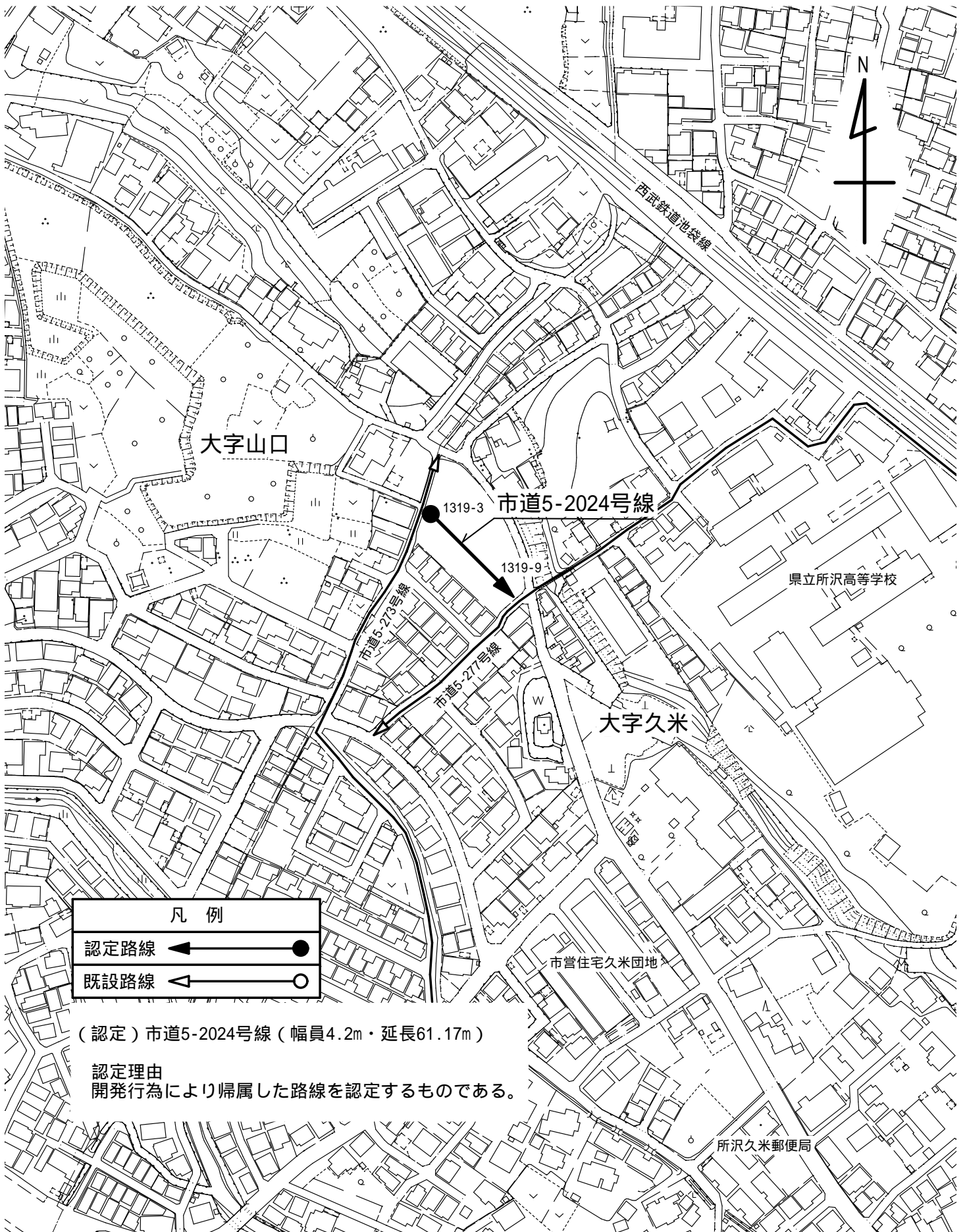


凡 例	
認定路線	◀ ●
既設路線	◀ ○

(認定) 市道4-1398号線 (幅員4.5m・延長91.05m)

認定理由
開発行為により帰属した路線を認定するものである。

市道路線案内図 9



凡 例	
認定路線	←●
既設路線	←○

(認定) 市道5-2024号線 (幅員4.2m・延長61.17m)

認定理由
開発行為により帰属した路線を認定するものである。